



Port of  
Antwerp  
Bruges

# Antwerp Port Epic 2026

## Roadbook

Zondag 24 mei  
*Sunday 24<sup>th</sup> may*

### Antwerp Port Epic Ladies

UCI WE 1.Pro



Maandag 25 mei  
*Monday 25<sup>th</sup> may*

### Antwerp Port Epic

UCI ME 1.1





Zondag 24 mei *Sunday 24<sup>th</sup> may*  
Maandag 25 mei *Monday 25<sup>th</sup> may*

# Antwerp Port Epic 2026

## Roadbook



ANTWERP **PORTEPIC**.BE

a roadbook designed by

©2026 **procyclingmaps**

# Antwerp Port Epic Ladies

UCI WE 1.Pro

Reglement <i>Regulations</i>	8
Teams	10
Parcours <i>Itinerary</i>	12
Uurschema <i>Timetable</i>	16

# Antwerp Port Epic

UCI ME 1.1

Reglement <i>Regulations</i>	24
Teams	26
Parcours <i>Itinerary</i>	28
Uurschema <i>Timetable</i>	32

# Antwerp Port Epic

2026

Programma <i>Program</i>	5
Organisatie <i>Organisation</i>	41

## Programma *Program*

### Antwerp Port Epic Ladies UCI WE 1.Pro

#### Zondag *Sunday*

24.05.2026

- |  |   |
|--|---|
| <b>10:00</b> Opening permanentie<br><i>Opening Race Headquarters</i> | <b>12:50</b> Voorstelling ploegen / <i>Presentation Teams</i> |
| <b>10:15</b> Inschrijving / <i>Registration</i>                      | <b>14:00</b> Start wedstrijd / <i>Departure Race</i>          |
| <b>11:15</b> Sluiten inschrijving / <i>Registration Closure</i>      | <b>17:45</b> Aankomst wedstrijd / <i>Arrival Race</i>         |
| <b>11:30</b> Briefing Ploegen / <i>Briefing Teams</i>                | <b>18:00</b> Podiumceremonie                                  |
| <b>12:15</b> Briefing volgers / <i>Briefing Drivers</i>              | <b>18:30</b> Sluiting VIP / <i>VIP closure</i>                |
| <b>12:30</b> Opening VIP / <i>Opening VIP</i>                        |   |

### Antwerp Port Epic UCI ME 1.1

#### Maandag *Monday*

25.05.2026

- |  |   |
|--|---|
| <b>09:00</b> Opening permanentie<br><i>Opening Race Headquarters</i> | <b>11:50</b> Voorstelling ploegen / <i>Presentation Teams</i>               |
| <b>09:15</b> Inschrijvingen / <i>Registration</i>                    | <b>13:00</b> Start Antwerp port Epic<br><i>Departure Antwerp Port Epic</i>  |
| <b>10:15</b> Sluiting inschrijvingen / <i>Registration closure</i>   | <b>17:30</b> Aankomst Antwerp port Epic<br><i>Arrival Antwerp Port Epic</i> |
| <b>10:30</b> Briefing ploegen / <i>Briefing Teams</i>                | <b>18:00</b> Sluiting VIP / <i>VIP closure</i>                              |
| <b>11:15</b> Briefing volgers / <i>Briefing Drivers</i>              |   |
| <b>12:00</b> Opening VIP   |   |

#### Organisatie *Organisation*

De Antwerp Port Epic en de Antwerp Port Epic Ladies worden georganiseerd door de Koninklijke Wielrijdersclub van Merksem vzw:

Monnikenhofstraat 6, 2040 Antwerpen

GSM: +32 (0) 475 76 95 10

E-mail: [secretariaat@karakterkoersen.be](mailto:secretariaat@karakterkoersen.be)

Website: [www.karakterkoersen.be](http://www.karakterkoersen.be)

Voorzitter / *Président* / *President* : B. SIMONS



Zondag 24 mei *Sunday 24<sup>th</sup> may*

# **Antwerp Port Epic *Ladies* UCI WE 1.Pro**

**Reglement *Regulations***

**Teams**

**Parcours *Itinerary***

**Uurschema *Timetable***

## College van commissarissen *Commissioners College*

### UCI Voorzitter / UCI President

M. Zivanovic

### Commissaris 2 / Commissioner 2

E. Lemmens

### Commissaris 3 / Commissioner 3

E. Follon

### Commissaris 4 / Commissioner 4

M. Van Den Eynde

### Aankomstrechtter / Arrival judge

D. Pieters

### Commissaris Motor 1 / Commissioner Motor

K. Duyssens

### Commissaris Motor 2 / Commissioner Moto 2

R. Van Steenberghe

### Piloot motor Bel Cycling 1 / Driver Moto 1

L. Van Himste

### Piloot motor Bel Cycling 2 / Driver Moto 2

B. Sallaerts

### Commissaris Bezemwagen / Commissioner Balais

B. Schenck

### Wedstrijdadministratie / Administration

S. Vanhoute

### Operator transponders / Operator transponders

S. Vanhoute

### Fotofinish 1 / Fotofinish 1

F. Donnie

### Techn. Afgevaardigde / Technical Deputy

E. Lissens

### Telecom Team jury 1 / Telecom Team Jury 1

G. Verhasselt

### Commissaris Radio-tour / Commissioner Radio-tour

M. Bollen

### Informant Moto 1 / Moto info 1

W. Omloop

Radiotour 160,10625 Mhz – kan 2

## Bijzonder wedstrijdreglement *Specific regulations of the stage race*

### ● Reglement *Regulations*

Internationale kalender / calendar – UCI Europe Tour WE 1.Pro. De reglementen van de UCI en Belgian Cycling zijn van toepassing.

### ● Deelname *Participation*

De wedstrijd staat open voor elite renners. Op uitnodiging.

UCI vrouwen World ploegen (min 4)

UCI vrouwen Pro Teams / UCI vrouwen Continental Teams

UCI Pro cyclo-crossteams / Nationaal team België

*The event is open for women elite. By invitation.*

*UCI Women's WorldTeams (min 4)*

*UCI Women Pro Teams / UCI women's continental Teams*

*UCI Pro cyclo-crossteams / National Team Belgium*

#### Samenstelling

6 rensters

#### Number of riders

6 riders

#### Minimum / Maximum

90 rensters / 144 rensters

#### Maximum

90 riders / 144 riders

#### Termijn uiterlijk

uiterlijk 21 mei 2026 14:00u

#### Inscriptions Limit

21 may 2026 02:00 p.m.

t.a.v. het secretariaat

at the secretary

### ● Permanentie *Race headquarters*

Havenhuis, Zaha Hadidplein 1, 2030 Antwerpen Zondag 24 mei van 09:00u tot 18:00u.

*Open on Sunday 24 may from 09:00 a.m. until 18:00 p.m.*

### ● Inschrijving en afhalen rugnummers *Inscription and distribution of race numbers*

Bevestiging van de inschrijving en het afhalen van de rugnummers dienen te gebeuren

op zondag 24 mei tussen 10:15 en 11:15u. Havenhuis, Zaha Hadidplein 1, 2030 Antwerpen.

*Inscription confirmation and collecting of the race numbers will be possible at the race headquarters,*

*Sunday 24 may 10:15 a.m. and 11:15 a.m. Auditorium. Zaha Hadidplein 1, 2030 Antwerpen.*

### ● Vergadering UCI jury / sportdirecteurs *Team managers meeting*

De vergadering van de sportdirecteurs in aanwezigheid van de leden van de wedstrijdjury heeft plaats

op zondag 24 mei om 11:30u in het gelijkvloerse auditorium van het Havenhuis. Zaha Hadidplein 1, 2030 Antwerpen.

*The team managers meeting in the presence of the members of the Commissioners College*

*is scheduled Sunday 24 may at 11:30 a.m. at the auditorium. Zaha Hadidplein 1, 2030 Antwerpen.*

## ● UCI klassement *U.C.I. Rankings*

Aan de eerste 30 worden volgende punten toegekend, conform het UCI reglement / *conform to the U.C.I. rules:*

1	2	3	4	5	6	7	8	9	10	11	12	13-15	16-25	26-30	31-40
250	170	140	120	100	80	70	60	50	40	30	20	10	6	5	3

## ● Neutrale technische assistentie *Neutral technical support*

De neutrale assistentie gebeurt door het MG-MERIDA-team. De neutrale assistentie wordt verzekerd door 3 voertuigen.  
*MG-MERIDA-Team handles the technical support service. The neutral support is taken care off by 3technical cars/motors.*

## ● Tijdslimiet *Deadline*

Elke renner die meer dan 8% later aankomt dan de winnaar wordt niet weerhouden in de uitslag.  
*Any rider whose finishing time exceeds with more than 8% the winners' time will not be classified.*

## ● Straffenbarema *Penalties*

Het UCI straffenbarema is het enige toegepaste barema. *The penalties will be in line with the U.C.I. regulations.*

## ● Prijzen en verdeling *Prices*

Volgens barema UCI categorie WE 1.Pro continental tour / *scale UCI category 1.1 continental tour:* € 5.130

1	2	3	4	5	6	7	8	9	10	11-15	16-20
€1.025	€790	€555	€335	€290	€265	€240	€210	€180	€140	€120	€100

## ● Antidopingcontrole *Anti doping tests*

Kattendijkdok-Oostkaai 53, 2000 Antwerpen.

Het UCI antidopingreglement wordt integraal toegepast op deze wedstrijd, alsook de Belgische en Vlaamse wetgevingen met betrekking tot deze materie.

*The UCI anti-doping regulations are entirely applicable to the event, even so are the law regulations of Belgium and Flanders concerning these matters.*

## ● Huldiging *Official ceremony*

1<sup>e</sup>, 2<sup>e</sup> en 3<sup>e</sup> op het podium.

*1st, 2nd and 3rd will be asked to the podium.*

## ● Verantwoordelijken *Responsibles*

Voorzitter / *President*

Ben Simons +32 (0) 475 769520

Koersdirecteur / *Race director*

Sacha Sijmons +32 (0) 497 749994

Lokale politie / *Local cops*

Sven Verberckt +32 (0) 477 990825

Veiligheidscoördinator / *Safety manager*

Bernd Simons +32 (0) 475 654202

Verantwoord. seingever / *Signman responsible*

Jan Blendeman +32 (0) 475 500252

Verantwoord. Aankomstzone / *Arrival responsible*

Jean Dermout +32 (0) 479 363600

Perschef / *Chief of press*

Guy Vermeiren +32 (0) 477 477731

Speaker

Willy De Clercq +32 (0) 476 221532

Race regulator

Nicolas De Koker +32 (0) 495 425734

Verantw. Deelnemersveld / *Participants responsible*

Cycling Service

Federale politie / *Federal Cops*

Koen Slegers

# Antwerp Port Epic Ladies UCI WE 1.Pro

## Teams

Team Name	Country	Team Class
AG INSURANCE - SOUDAL TEAM	Belgium	UCI Women's World Team
FENIX-PREMIER TECH	Belgium	UCI Women's World Team
HUMAN POWERED HEALTH	The United States	UCI Women's World Team
TEAM SD WORX - PROTIME	Netherlands	UCI Women's World Team
COFIDIS WOMEN TEAM	France	UCI Women's ProTeam
LOTTO INTERMARCHE LADIES	Belgium	UCI Women's ProTeam
VOLKERWESSELS CYCLING TEAM	Netherlands	UCI Women's ProTeam
AROMITALIA VAIANO	Italy	UCI Women's Continental Team
CITYMESH - CUSTOMM PRO CYCLING TEAM	Belgium	UCI Women's Continental Team
DUKLA WOMEN CYCLING	Czech Republic	UCI Women's Continental Team
HANDSLING ALBA DEVELOPMENT ROAD TEAM	Great-Britain	UCI Women's Continental Team
LKT-TEAM	Germany	UCI Women's Continental Team
MINIMAX CYCLING TEAM	Belgium	UCI Women's Continental Team
NEXETIS	Switzerland	UCI Women's Continental Team
O'SHEA RED CHILLI BIKES	Great-Britain	UCI Women's Continental Team
UAE DEVELOPMENT TEAM	United Arab Emirates	UCI Women's Continental Team
VINI FANTINI - BEPINK	Italy	UCI Women's Continental Team
BELGIAN CYCLING TEAM	Belgium	National Team



## Parcours *Itinerary*

### ● Profiel *Profil*

Vlak / flat: 138km

**Hellingen, viaducten en bruggen:**

*Tunnels, viaduct and bridges:* 0 - 121 - 124 - 131 - 135km

### ● Signalisatie *Signalisation*

**Omloop:** Pijlen geel/blauw

met blauw/gele logo "Sels Trophy"

*Track:* Arrows yellow/blue "Sels Trophy"

0 km – 30 km

Laatste / Last 25km – 20km – 10km – 5km – 4km – 3km –

2km – 1km – 500m – 300m – 200m – 150m – 100m – 50m

### ● Voorstelling ploegen

#### *Presentation of the teams*

Renners op podium aan de start voor de ploegvoorstelling vanaf 12:50u (volgorde ploegen wordt nog bepaald)

*The presentation of the teams on the podium at the start from 12:50 am*

*(the order of the teams remains to be determined)*

### ● Start

Om 14:00u Kattendijkdok-Oostkaai - ter hoogte van Schengenplein

*At 14:00 p.m. Kattendijkdok-Oostkaai near the "Schengenplein"*

### ● Bevoorrading en afvalzone

#### *Feeding zone and Waste zone*

**Kapelsestraat Kapellen:**

1<sup>e</sup> doortocht / 1<sup>st</sup> passage (31km)

2<sup>e</sup> doortocht / 2<sup>nd</sup> passage (79km)

**Hollandseweg Zandvliet :**

1<sup>e</sup> doortocht / 1<sup>st</sup> passage (53km)

2<sup>e</sup> doortocht / 2<sup>nd</sup> passage (101km)

### ● Afvalzone *Waste zone*

**PITO te Stabroek / "PITO" in Stabroek:**

1<sup>e</sup> doortocht / 1<sup>st</sup> passage (66km)

2<sup>e</sup> doortocht / 2<sup>nd</sup> passage (114km)

**Ekersedijk Ekeren:**

1<sup>e</sup> doortocht / 1<sup>st</sup> passage (128km)

## Medische diensten *Medical services*

Dr. Walter Jacobs (+32 471 60 57 68)

Dr. Chris Goossens (+32 475 83 76 61)

Medische bijstand langsheen het parcours door het Paramedic Support Team

*Medical assistance during de race by Paramedic Support Team.*

Evacuatiekliniek / Hospital:

Klina Brasschaat

+32 (0) 3 650 50 45

ZNA Stuivenberg Antwerpen

+32 (0) 3 217 71 11

ZNA Jan Palfijn Merksem

+32 (0) 3 640 21 11

ZNA Cadix

+32 (0) 3 217 71 11

Sunday 24<sup>th</sup> of May 2026  
**ANTWERP PORT EPIC LADIES**  
 138km + 6km  
 UCI Europe Tour 2026 - WE 1.Pro

- 1 Zone Opstalpolder Zuid - Kassei / Pavé / Cobblestone 420m  
 Zone Opstalpolder Zuid - Onverhard / Chemin / Unpaved 1635m
- 2 Zone Toreneweg - Kassei / Pavé / Cobblestone 1080m
- 3 Zone Botersegweg - Onverhard / Chemin / Unpaved 1495m  
 Zone Botersegweg - Kassei / Pavé / Cobblestone 495m
- 4 Zone Blokweg - Onverhard / Chemin / Unpaved 1695m
- 5 Zone Rode weg - Onverhard / Chemin / Unpaved 695m
- 6 Zone Olympische dreef - Onverhard / Chemin / Unpaved 1315m
- 7 Zone Polderpark - Onverhard / Chemin / Unpaved 4500m  
 Zone Polderpark - Kassei / Pavé / Cobblestone 145m
- 8 Zone Opstalpolder noord - Onverhard / Chemin / Unpaved 1850m  
 Zone Opstalpolder noord - Kassei / Pavé / Cobblestone 420m
- 9 Zone Reigersbos - Kassei / Pavé / Cobblestone 480m
- 10 Zone Oude Papenstraat - Kassei / Pavé / Cobblestone 480m
- 11 Zone Ruige Heide - Onverhard / Chemin / Unpaved 550m
- 12 Zone De Leeuw - Kassei / Pavé / Cobblestone 730m  
 Zone De Leeuw - Onverhard / Chemin / Unpaved 2405m
- 13 Zone Kabeljauw - Onverhard / Chemin / Unpaved 1515m
- 14 Zone Conterscherp - Kassei / Pavé / Cobblestone 1315m
- 15 Zone Derdeweg - Kassei / Pavé / Cobblestone 200m
- 16 Zone Zoutestraat - Kassei / Pavé / Cobblestone 1740m
- 17 Zone Beenhouwerstraat - Kassei / Pavé / Cobblestone 290m
- 18 Zone Ekersedijk - Onverhard / Chemin / Unpaved 1185m  
 Zone Ekersedijk - Kassei / Pavé / Cobblestone 1000m




**LEGEND**

- Ceremonial Start
- Real Start
- Finish
- Litter zone
- Feeding Zone
- Unpaved
- Cobblestone

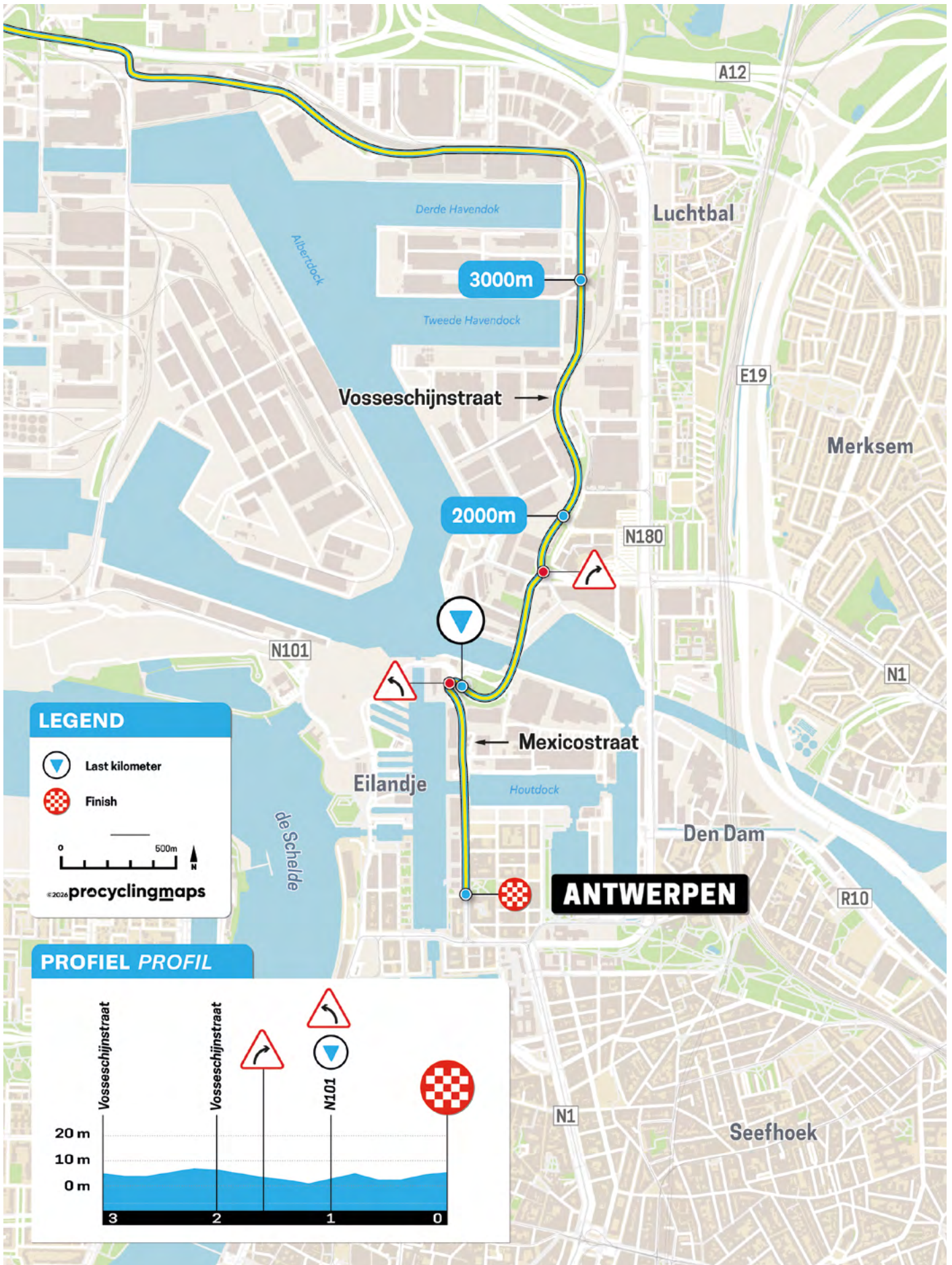
0 1km N

©2026 **procyclingmaps**

**PROFIEL PROFIL**



## Laatste 3 kilometers *Last 3 kilometers*


















































Laatste 3 kilometers *Last 3 kilometers*



## Uurschema Antwerp Port Epic Ladies 2026

Zondag 24 mei Sunday 24th may **6 km + 138km start 14:00u aankomst 17:45u**

-  recht door / straight ahead
-  rechts af / turn right
-  links af / turn left
-  bocht links / left curve
-  bocht rechts / right curve
-  rond punt / roundabout
-  verkeerslicht / traffic lights
-  spoorwegovergang / railroad xing
-  kassei / cobblestone
-  onverhard / unpaved
-  bevoorrading/ feeding zone

Locatie	km +	km -		straat	aanwijzing	36km/u	38km/u	40km/u
<b>Officiële start</b>	0	143,81		Kattendijk - Oostkaai	Schengenplein	14:00	14:00	14:00
<b>Prov. Antw. Antwerpen</b>	0,37	143,44		Kattendijk - Oostkaai	Mexicobrug	14:00	14:00	14:00
	0,58	143,23		Mexicostraat		14:00	14:00	14:00
	0,96	142,86	 	Straatsburgbrug		14:01	14:01	14:01
	1,73	142,08	 	Vosseschijnstraat		14:02	14:02	14:02
	5,55	138,27	 	Oosterweelsteenweg		14:09	14:08	14:08
<b>Officiële Start</b>	0	138,16	 	Noorderlaan (N180)	 (8x)	14:09	14:08	14:08
	8,93	129,23		Kruisweg (N180)	 (x2)	14:24	14:23	14:21
	11,15	127,01		Antwerpsebaan (N180)		14:27	14:26	14:25
	11,64	126,52	 	Antwerpsebaan (N180)		14:28	14:27	14:25
	12,3	125,87		Antwerpsebaan (N180)	 (x2)	14:29	14:28	14:26
<b>Berendrecht</b>	13,93	124,24		Antwerpsebaan (N180)		14:32	14:30	14:29
	14,23	123,94		Antwerpsebaan (N180)		14:33	14:31	14:29
	14,73	123,44		Booswegske	<b>Zone Opstalpolder: 1° pass.</b>  420m  1635m	14:33	14:32	14:30
	15,15	123,02		Booswegske		14:34	14:32	14:31
	16,22	121,95		Antitankweg		14:36	14:34	14:32
	16,78	121,38		Toreneweg	Onder / sous / Under A12 3,8m max. hoogte/hauteur/Height	14:37	14:35	14:33
<b>Stabroek</b>	16,86	121,31		Toreneweg		14:37	14:35	14:33
	17,17	120,99		Toreneweg	<b>Zone Toreneweg: 1° passage</b>  1080m	14:38	14:36	14:34
	18,25	119,91		Toreneweg		14:39	14:37	14:35
	18,43	119,73		Laageind (N111)		14:40	14:38	14:36
	18,54	119,63		Ingang Pito		14:40	14:38	14:36
	19,86	118,3		s Hertogendijk		14:42	14:40	14:38
	20,15	118,02		Sint-Jacobstraat	S-bocht / S courber / S bend	14:42	14:40	14:38
	20,49	117,68		Boterseweg	<b>Zone Boterseweg: 1° passage</b>  1495m  495m	14:43	14:41	14:39
	21,98	116,18		Smalle weg		14:46	14:43	14:41
	22,48	115,69		Ettenhoven (N114)		14:46	14:44	14:42
	23,59	114,58		Blokweg	<b>Zone Blokweg: 1° passage</b>  1560m	14:48	14:46	14:43
	25,07	113,1		Brede weg		14:51	14:48	14:46
	25,28	112,88		Brede weg		14:51	14:48	14:46
	25,5	112,67		Leugenberg		14:51	14:49	14:46
	26,32	111,84		Antwerpse Steenweg		14:53	14:50	14:47
	26,81	111,36		Markt		14:54	14:51	14:48
	27,01	111,16		Frans Oomsplein		14:54	14:51	14:48
	27,09	111,07	 	Hoge Weg		14:54	14:51	14:49
	28,09	110,07	 	Hoge Weg		14:56	14:53	14:50

Locatie	km +	km -		straat	aanwijzing	36km/u	38km/u	40km/u
	28,81	109,36		Rode weg	<b>Zone Rode weg: 1° pass.</b> 695m	14:57	14:54	14:51
	29,5	108,66		Parijse weg		14:58	14:55	14:52
<b>Kapellen</b>	30,18	107,98		Dreef	<b>Zone Olympische dreef: 1° pass.</b> 1315m	14:59	14:56	14:53
<b>Bevoorrading</b>								
<b>Feeding zone</b>	31,5	106,67		Kapelsestraat (N11)		15:01	14:58	14:55
	32,15	106,02		Ertbrandstraat (N11)		15:02	14:59	14:56
<b>Stabroek</b>	32,99	105,18		Driehoek (N111)		15:04	15:00	14:57
	33,6	104,56		Hoogeind (N111)		15:05	15:01	14:58
	33,97	104,19		Pad naast Smoutakker		15:05	15:02	14:59
	34,16	104,01		Antitank weg	<b>Zone Polderpark: 1° passage</b> 4500m  145m	15:06	15:02	14:59
	38,8	99,36		Abtsdreef		15:14	15:10	15:06
	38,95	99,22		Antitank weg	<b>Zone Opstalpolder: 2° pass.</b> 420m  1635m	15:14	15:10	15:06
	39,16	99		Torenseweg	Onder / sous / Under A12 3,8m max. hoogte/hauteur/Heighth	15:14	15:10	15:07
	39,24	98,93		Antitankweg		15:14	15:10	15:07
	39,8	98,36		Booswegske		15:15	15:11	15:08
<b>Berendrecht</b>	40,87	97,29		Booswegske		15:17	15:13	15:09
	41,29	96,87		Antwerpsebaan		15:18	15:14	15:10
	41,79	96,37		Reigersbosdreef	fietspad / pist cyclable / bicycle path	15:19	15:14	15:11
	42,39	95,77		Reigersbosdreef	<b>Zone Reigersbos: 1° pass.</b> 480m	15:20	15:15	15:12
	42,87	95,29		Sint-Jan Baptiststraat		15:20	15:16	15:12
	42,93	95,24		Schouwvegerstraat		15:20	15:16	15:12
	43,18	94,98		Oude Papenstraat	<b>Zone Oude Papenstr.: 1° pass.</b> 480m	15:21	15:17	15:13
	43,57	94,6		Solftplaats	.	15:21	15:17	15:13
	43,65	94,51		Solftstraat		15:22	15:17	15:13
	44	94,16		Antwerpsebaan		15:22	15:18	15:14
	44,03	94,14		Kleine bredestraat		15:22	15:18	15:14
	44,19	93,97		Monikkenhofstraat		15:23	15:18	15:14
	44,65	93,52		Solftplaats		15:23	15:19	15:15
	44,88	93,29		Dorpstraat		15:24	15:19	15:15
	45,65	92,51		Zandweg		15:25	15:20	15:16
	46,13	92,03		Antwerpsebaan		15:26	15:21	15:17
	46,37	91,8		Steenovenstraat		15:26	15:22	15:17
	47,35	90,81		Steenovenstraat	Op en afrit A12! Sortie A12! Exit A12!	15:28	15:23	15:19
	47,44	90,72		Steenovenstraat	Onder / Sous / Under A12	15:28	15:23	15:19
<b>Zandvliet</b>	47,51	90,65		Keyserstraatje		15:28	15:23	15:19
	47,73	90,43		Putsebaan		15:28	15:24	15:20
	47,94	90,22		Ruige Heide		15:29	15:24	15:20
	48,66	89,5		Onverhard naast A12	<b>Zone Ruige Heide: 1° passage</b> 550m	15:30	15:25	15:21
	49,21	88,95		Antwerpsebaan	fietspad / pist cyclable / bicycle path	15:31	15:26	15:22
	49,31	88,86		Antwerpsebaan	<b>Zone De Leeuw: 1° passage</b> 730m  2405m	15:31	15:26	15:22
	50,04	88,13		Koeleweg		15:32	15:27	15:23
<b>B/NL Grens</b>								
<b>Ossendrecht</b>	51,24	86,92		Koeleweg		15:34	15:29	15:25

# Antwerp Port Epic Ladies UCI WE 1.Pro

Locatie	km +	km -		straat	aanwijzing	36km/u	38km/u	40km/u
	51,37	86,79		Armendijk		15:34	15:29	15:25
	52,44	85,72		Lange weg		15:36	15:31	15:27
<b>B/NL Grens</b>								
<b>Zandvliet</b>	52,6	85,56		Hollandseweg		15:37	15:31	15:27
	52,62	85,55		Kabeljauwpad	<b>Zone Kabeljauw: 1° passage</b> 1525m	15:37	15:31	15:27
<b>Bevoorrading</b>	54,13	84,03		Hollandseweg		15:39	15:34	15:29
<b>Feeding zone</b>								
	54,45	83,72		Antwerpsebaan		15:40	15:34	15:30
	54,6	83,57		Antwerpsebaan		15:40	15:35	15:30
	54,67	83,5		Antwerpsebaan		15:40	15:35	15:30
	54,82	83,35		Achter 't Hof		15:40	15:35	15:30
	55,26	82,9		Achter 't Hof	<b>Zone Conterschep: 1° passage</b> 1315m	15:41	15:36	15:31
	55,54	82,62		Conterschep		15:41	15:36	15:31
	56,37	81,8		Zoute Dijk		15:43	15:37	15:32
	56,58	81,59		Zoute Dijk	fietspad / pist cyclable / bicycle path	15:43	15:38	15:33
	57,35	80,81		Derdeweg	road	15:44	15:39	15:34
	57,55	80,61		Zoutestraat	<b>Zone Derdeweg: 1° passage</b> 200m	15:45	15:39	15:34
<b>Berendrecht</b>	57,74	80,42		Zoutestraat		15:45	15:40	15:35
	58,79	79,38		Dorpsbeekstraat	<b>Zone Zoutestraat: 1° passage</b> 1740m	15:47	15:41	15:36
	59,48	78,68		Binnenpad		15:48	15:42	15:37
	59,52	78,65		Dorpstraat		15:48	15:42	15:37
	59,54	78,63		Solftplaats		15:48	15:42	15:37
	59,77	78,4		Monikkenhofstraat	<b>Zone Oude Papenstr.: 2° pass.</b> 480m	15:48	15:43	15:38
	60,22	77,94		Kleine Bredestraat		15:49	15:43	15:38
	60,39	77,78		Antwerpsebaan		15:49	15:44	15:38
	60,41	77,75		Solftstraat		15:50	15:44	15:39
	60,76	77,4		Solftplaats		15:50	15:44	15:39
	60,85	77,32		Oude Papenstraat		15:50	15:44	15:39
	61,23	76,93		Schouwvegerstraat		15:51	15:45	15:40
	61,49	76,68		Sint-Jan Baptiststraat		15:51	15:45	15:40
	61,54	76,62		Reigersbosdreef	<b>Zone Reigersbos: 2° pass.</b> 480m	15:51	15:46	15:40
	62,02	76,14		Reigersbosdreef	fietspad / pist cyclable / bicycle path	15:52	15:46	15:41
	62,62	75,54		Antwerpsebaan		15:53	15:47	15:42
	63,12	75,04		Booswegske	<b>Zone Opstalpolder: 3° pass.</b> 420m  1635m	15:54	15:48	15:43
<b>Stabroek</b>	63,54	74,62		Booswegske		15:55	15:49	15:43
	64,61	73,55		Antitankweg		15:57	15:50	15:45
	65,18	72,99		Toreneweg	Onder / sous / Under A12 3,8m max. hoogte/hauteur/Height	15:57	15:51	15:46
	65,25	72,91		Toreneweg		15:58	15:51	15:46
	65,57	72,6		Toreneweg	<b>Zone Toreneweg: 2° passage</b> 1080m	15:58	15:52	15:46
	66,65	71,52		Toreneweg		16:00	15:54	15:48
	66,83	71,34		Laageind (N111)		16:00	15:54	15:48
<b>Waste Zone</b>	66,93	71,23		Ingang Pito		16:00	15:54	15:48
	68,26	69,91		s Hertogendijk		16:03	15:56	15:50

Locatie	km +	km -		straat	aanwijzing	36km/u	38km/u	40km/u
	68,54	69,62		Sint-Jacobstraat	S-bocht / S courber / S bend	16:03	15:57	15:51
	68,88	69,28		Boterseweg	<b>Zone Boterseweg: 2° passage</b> 1495m  495m	16:04	15:57	15:51
	70,38	67,79		Smalle weg		16:06	15:59	15:53
	70,87	67,29		Ettenhoven (N114)		16:07	16:00	15:54
	71,98	66,18		Blokweg	<b>Zone Blokweg: 2° passage</b> 1560m	16:09	16:02	15:56
	73,46	64,7		Brede weg		16:11	16:04	15:58
	73,68	64,49		Brede weg		16:12	16:05	15:58
	73,89	64,27		Leugenberg		16:12	16:05	15:59
	74,72	63,45		Antwerpse Steenweg		16:13	16:06	16:00
	75,2	62,96		Markt		16:14	16:07	16:01
	75,4	62,76		Frans Oomsplein		16:15	16:07	16:01
	75,49	62,68		Hoge Weg		16:15	16:08	16:01
	76,49	61,68		Hoge Weg		16:16	16:09	16:03
	77,2	60,96		Rode weg	<b>Zone Rode weg: 2° pass.</b> 695m	16:18	16:10	16:04
	77,9	60,27		Parijse weg		16:19	16:11	16:05
<b>Kapellen</b>	78,58	59,59		Dreef	<b>Zone Olympische dreef: 2° pass.</b> 1315m	16:20	16:12	16:06
<b>Bevoorrading</b>								
<b>Feeding zone</b>	79,89	58,27		Kapelsestraat (N11)		16:22	16:14	16:08
	80,54	57,62		Ertbrandstraat (N11)		16:23	16:16	16:09
<b>Stabroek</b>	81,38	56,78		Driehoek (N111)		16:24	16:17	16:10
	82	56,17		Hoogeind (N111)		16:25	16:18	16:11
	82,37	55,8		Pad naast Smoutakker		16:26	16:18	16:11
	82,55	55,61		Antitank weg	<b>Zone Polderpark: 2° passage</b> 4500m  145m	16:26	16:19	16:12
	87,2	50,97		Abtsdreef		16:34	16:26	16:19
	87,34	50,82		Antitank weg		16:34	16:26	16:19
	87,56	50,61		Toreneweg	Onder / sous / Under A12 3,8m max. hoogte/hauteur/Heigth	16:35	16:27	16:19
	87,63	50,53		Antitankweg	<b>Zone Opstalpolder: 3° pass.</b> 420m  1635m	16:35	16:27	16:19
	88,2	49,97		Booswegske		16:36	16:28	16:20
<b>Berendrecht</b>	89,27	48,9		Booswegske		16:38	16:29	16:22
	89,69	48,48		Antwerpsebaan		16:38	16:30	16:22
	90,19	47,98		Reigersbosdreef	fietspad / pist cyclable / bicycle path	16:39	16:31	16:23
	90,79	47,38		Reigersbosdreef	<b>Zone Reigersbos: 3° pass.</b> 480m	16:40	16:32	16:24
	91,27	46,9		Sint-Jan Baptiststraat		16:41	16:32	16:25
	91,32	46,84		Schouwvegerstraat		16:41	16:33	16:25
	91,58	46,59		Oude Papenstraat	<b>Zone Oude Papenstr.: 3° pass.</b> 480m	16:41	16:33	16:25
	91,96	46,2		Solftplaats	.	16:42	16:34	16:26
	92,05	46,12		Solftstraat		16:42	16:34	16:26
	92,4	45,77		Antwerpsebaan		16:43	16:34	16:26
	92,42	45,74		Kleine bredestraat		16:43	16:34	16:27
	92,59	45,58		Monikkenhofstraat		16:43	16:35	16:27
	93,04	45,12		Solftplaats		16:44	16:35	16:27
	93,27	44,89		Dorpstraat		16:44	16:36	16:28
	94,05	44,12		Zandweg		16:46	16:37	16:29

# Antwerp Port Epic Ladies UCI WE 1.Pro

Locatie	km +	km -		straat	aanwijzing	36km/u	38km/u	40km/u
	94,53	43,64	↑	Antwerpsebaan		16:46	16:38	16:30
	94,76	43,4	↑	Steenovenstraat		16:47	16:38	16:30
	95,75	42,42	↑	Steenovenstraat	Op en afrit A12! Sortie A12! Exit A12!	16:48	16:40	16:32
	95,84	42,33	↑	Steenovenstraat	Onder / Sous / Under A12	16:49	16:40	16:32
Zandvliet	95,91	42,26	↶	Keyserstraatje		16:49	16:40	16:32
	96,13	42,04	↶	Putsebaan		16:49	16:40	16:32
	96,34	41,83	↻	Ruige Heide		16:49	16:40	16:32
	97,06	41,11	↑	Onverhard naast A12	<b>Zone Ruige Heide: 2° passage</b> ▲ 550m	16:51	16:42	16:33
	97,61	40,56	↷	Antwerpsebaan	fietspad / pist cyclable / bicycle path <b>Zone De Leeuw: 2° passage</b>	16:51	16:42	16:34
	97,7	40,46	↷	Antwerpsebaan	◻ 730m ▲ 2405m	16:52	16:43	16:34
	98,43	39,73	↶	Koeleweg		16:53	16:44	16:36
<b>B/NL Grens</b>								
Ossendrecht	99,64	38,53	↑	Koeleweg		16:55	16:46	16:37
	99,77	38,4	↶	Armendijk		16:55	16:46	16:38
	100,84	37,33	↶	Lange weg		16:57	16:48	16:39
<b>B/NL Grens</b>								
Zandvliet	101	37,17	↑	Hollandseweg		16:57	16:48	16:39
	101,01	37,15	↶	Kabeljauwpad	<b>Zone Kabeljauw: 2° passage</b> ▲ 1525m	16:57	16:48	16:39
Bevoorrading Feeding zone	102,53	35,64	↶	Hollandseweg	🍴	17:00	16:50	16:42
	102,84	35,32	↑	Antwerpsebaan		17:00	16:51	16:42
	102,99	35,17	⦿ ↑	Antwerpsebaan		17:00	16:51	16:42
	103,06	35,1	↑	Antwerpsebaan		17:01	16:51	16:42
	103,21	34,95	↷	Achter 't Hof		17:01	16:51	16:43
	103,66	34,51	↑	Achter 't Hof	<b>Zone Conterschep: 2° passage</b> ◻ 1315m	17:02	16:52	16:43
	103,94	34,23	↑	Conterschep		17:02	16:52	16:44
	104,76	33,4	↑	Zoute Dijk		17:03	16:54	16:45
	104,97	33,19	↑	Zoute Dijk	fietspad / pist cyclable / bicycle path	17:04	16:54	16:45
	105,75	32,42	↶	Derdeweg	<b>Zone Derdeweg: 2° passage</b> ◻ 200m	17:05	16:55	16:46
	105,95	32,22	↷	Zoutestraat		17:05	16:56	16:47
Berendrecht	106,14	32,03	↑	Zoutestraat	<b>Zone Zoutestraat: 2° passage</b> ◻ 1740m	17:06	16:56	16:47
	107,18	30,98	↶	Dorpsbeekstraat		17:07	16:58	16:49
	107,88	30,29	↷	Binnenpad		17:09	16:59	16:50
	107,91	30,25	↶	Dorpstraat		17:09	16:59	16:50
	107,93	30,23	↷	Solftplaats	<b>Zone Oude Papenstr.: 4° pass.</b> ◻ 480m	17:09	16:59	16:50
	108,16	30	↑	Monikkenhofstraat		17:09	16:59	16:50
	108,62	29,55	↷	Kleine Bredestraat		17:10	17:00	16:51
	108,78	29,38	↷	Antwerpsebaan		17:10	17:00	16:51
	108,81	29,36	↶	Solftstraat		17:10	17:00	16:51
	109,16	29,01	↑	Solftplaats		17:11	17:01	16:52
	109,24	28,92	↶	Oude Papenstraat		17:11	17:01	16:52
	109,63	28,54	↷	Schouwvegerstraat		17:12	17:01	16:52
	109,88	28,28	↑	Sint-Jan Baptiststraat		17:12	17:02	16:53
	109,94	28,23	↶	Reigersbosdreef	<b>Zone Reigersbos: 4° pass.</b> ◻ 480m	17:12	17:02	16:53

Locatie	km +	km -		straat	aanwijzing	36km/u	38km/u	40km/u
	110,42	27,75		Reigersbosdreef	fietspad / pist cyclable / bicycle path	17:13	17:03	16:53
	111,02	27,15		Antwerpsebaan		17:14	17:04	16:54
	111,52	26,65		Booswegske	<b>Zone Opstalpolder: 5° pass.</b> 420m  1635m	17:15	17:04	16:55
<b>Stabroek</b>	111,94	26,23		Booswegske		17:15	17:05	16:56
	113,01	25,16		Antitankweg		17:17	17:07	16:57
	113,57	24,59		Torenseweg		17:18	17:08	16:58
	113,65	24,52		Torenseweg	Onder / sous / Under A12 3. °m max. hoogte/hauteur/Heighth	17:18	17:08	16:58
	113,96	24,2		Torenseweg		17:19	17:08	16:59
	115,04	23,12		Torenseweg	<b>Zone Torenseweg: 3° passage</b> 1080m	17:21	17:10	17:00
	115,22	22,94		Laageind (N111)		17:21	17:10	17:01
<b>Waste Zone</b>	115,33	22,84		Ingang Pito		17:21	17:10	17:01
	116,65	21,51		s Hertogendijk		17:23	17:12	17:03
	116,94	21,23		Sint-Jacobstraat	S-bocht / S courber / S bend	17:24	17:13	17:03
	117,28	20,89		Boterseweg	<b>Zone Boterseweg: 3° passage</b> 1495m  495m	17:24	17:13	17:04
	118,77	19,39		Smalle weg		17:27	17:16	17:06
	119,27	18,9		Ettenhoven (N114)		17:28	17:17	17:07
	120,38	17,79		Blokweg		17:29	17:18	17:08
	121,86	16,31		Brede weg	<b>Zone Blokweg: 3° passage</b> 1560m	17:32	17:21	17:11
<b>Ekeren</b>	122,07	16,09		Brede weg		17:32	17:21	17:11
	122,29	15,88		Leugenberg (N114)		17:33	17:21	17:11
	122,55	15,61		Kloosterstraat (N114)		17:33	17:22	17:12
	123,74	14,43		Kloosterstraat (N114)		17:35	17:24	17:13
	124,32	13,84		Dorpsstraat (N114)		17:36	17:25	17:14
	124,5	13,66		Marktplein (N114)		17:36	17:25	17:15
	124,64	13,53		Steenstraat (N114)	rechts aanhouden / keep right	17:37	17:25	17:15
	124,75	13,42		Beenhouwerstraat		17:37	17:25	17:15
	124,94	13,23		Klein Hagelkruis	<b>Zone Beenhouwerstraat: 1° pass.</b> 290m	17:37	17:26	17:15
	125,04	13,13		Pastorijveld		17:37	17:26	17:15
	125,17	12,99		Amelia Briersstraat		17:37	17:26	17:16
	125,24	12,93		Ferdinand Verbieststraat		17:38	17:26	17:16
	125,36	12,8		Groot Hagelkruis		17:38	17:26	17:16
<b>Antwerpen</b>	125,44	12,72		Transcontinentaalweg		17:38	17:26	17:16
	126,12	12,04		Bospolderpad	fietspad / pist cyclable / bicycle path	17:39	17:27	17:17
	127,28	10,89		Bospolderpad	<b>Zone Ekersedijk: 1° pass.</b> 1185m  1000m	17:41	17:29	17:19
	127,74	10,43		Ekersedijk		17:42	17:30	17:19
<b>Waste Zone</b>	129,46	8,7		Ekersedijk				
	129,83	8,33		Noorderlaan (N180)		17:45	17:33	17:23
	132,51	5,65		Oosterweelsteenweg	(8x)	17:50	17:38	17:27
	132,62	5,55		Vosseschijnstraat	(2x)	17:50	17:38	17:27
	136,43	1,73		Straatsburgbrug		17:56	17:44	17:32
	137,21	0,96		Mexicostraat		17:57	17:45	17:34
	137,58	0,58		Kattendijk Oostkaai	<b>Mexicobrug</b>	17:58	17:46	17:34
	137,79	0,37		Kattendijk Oostkaai		17:58	17:46	17:35
<b>Aankomst</b>	138,16	0		Kattendijk Oostkaai	<b>Schengenplein</b>	17:59	17:46	17:35



Maandag 25 mei *Monday 25<sup>th</sup> may*

# **Antwerp Port Epic**

## **UCI ME 1.1**

**Reglement *Regulations***

**Teams**

**Parcours *Itinerary***

**Uurschema *Timetable***

## College van commissarissen *Commissioners College*

### UCI Voorzitter / UCI President

M. Zivanovic

### Commissaris 2 / Commissioner 2

E. Follon

### Commissaris 3 / Commissioner 3

J. Jooren

### Commissaris 4 / Commissioner 4

D. Pieters

### Aankomstrechtter / Arrival judge

G. Termont

### Commissaris Motor 1 / Commissioner Motor

R. Van Steenberghe

### Commissaris Motor 2 / Commissioner Moto 2

K. Duyssens

### Piloot motor Bel Cycling 1 / Driver Moto 1

L. Van Himste

### Piloot motor Bel Cycling 2 / Driver Moto 2

B. Sallaerts

### Commissaris Bezemwagen / Commissioner Balais

L. Snels

### Wedstrijdadministratie / Administration

S. Vanhoute

### Operator transponders / Operator transponders

S. Vanhoute

### Fotofinish 1 / Fotofinish 1

F. Donnie

### Techn. Afgevaardigde / Technical Deputy

E. Lissens

### Telecom Team jury 1 / Telecom Team Jury 1

G. Verhasselt

### Commissaris Radio-tour / Commissioner Radio-tour

M. Bollen

### Informant Moto 1 / Moto info 1

T. Geeroms

Radiotour 164.63125 Mhz – kan 1

## Bijzonder wedstrijdreglement *Specific regulations of the stage race*

### ● Reglement *Regulations*

Internationale kalender / *calendar* – UCI Europe Tour 1.1. De reglementen van de UCI en Belgian Cycling zijn van toepassing.

### ● Deelname *Participation*

De wedstrijd staat open voor elite renners. Op uitnodiging.

UCI World ploegen (max 50%)

UCI Pro Teams / UCI Pro cyclo-crossteams

UCI Continentale Teams / Nationale teams

*The event is open for men elite. By invitation.*

*UCI Pro Tour Teams (max 50%)*

*UCI Professional Continental Teams*

*UCI Continental Teams / National Teams*

**Samenstelling** max. 7 - min. 5 renners

**Maximum** 176 renners

**Termijn uiterlijk** 22 mei 2026 13:00u

t.a.v. het secretariaat

*Number of riders*

*max. 7 – min. 5 riders*

*Maximum*

*176 riders*

*Inscriptions Limit*

*22 may 2026 01:00 p.m.*

*at the secretary*

### ● Permanentie *Race headquarters*

Havenhuis, Zaha Hadidplein 1, 2030 Antwerpen Maandag 25 mei van 09:00u tot 18:00u.

*Open on Monday 25 may from 09:00 a.m. until 18:00 p.m.*

### ● Inschrijving en afhalen rugnummers *Inscription and distribution of race numbers*

Bevestiging van de inschrijving en het afhalen van de rugnummers dienen te gebeuren

op maandag 25 mei tussen 09:15u en 10:15u. Havenhuis, Zaha Hadidplein 1, 2030 Antwerpen.

*Inscription confirmation and collecting of the race numbers will be possible at the race headquarters,*

*Monday 25 may 09:15 a.m. and 10:15 a.m. Auditorium. Zaha Hadidplein 1, 2030 Antwerpen.*

### ● Vergadering UCI jury / sportdirecteurs *Team managers meeting*

De vergadering van de sportdirecteurs in aanwezigheid van de leden van de wedstrijdjury heeft plaats

op maandag 25 mei om 10:30u in het gelijkvloerse auditorium van het Havenhuis. Zaha Hadidplein 1, 2030 Antwerpen.

*The team managers meeting in the presence of the members of the Commissioners College*

*is scheduled Sunday 25 may at 10:30 a.m. at the auditorium. Zaha Hadidplein 1, 2030 Antwerpen.*

## ● UCI klassement *U.C.I. Rankings*

Aan de eerste 25 worden volgende punten toegekend, conform het UCI reglement / *conform to the U.C.I. rules:*

1	2	3	4	5	6	7	8	9	10	11	12	13-15	16-25
125	85	70	60	50	40	35	30	25	20	15	10	5	3

## ● Neutrale technische assistentie *Neutral technical support*

De neutrale assistentie gebeurt door het MG-MERIDA-team. De neutrale assistentie wordt verzekerd door 4 voertuigen.

*MG-MERIDA-Team handles the technical support service. The neutral support is taken care off by 4 technical cars/motors.*

## ● Tijdslimiet *Deadline*

Elke renner die meer dan 8% later aankomt dan de winnaar wordt niet weerhouden in de uitslag.

*Any rider whose finishing time exceeds with more than 8% the winners' time will not be classified.*

## ● Straffenbarema *Penalties*

Het UCI straffenbarema is het enige toegepaste barema. *The penalties will be in line with the U.C.I. regulations.*

## ● Prijzen en verdeling *Prices*

Volgens barema UCI categorie 1.1 continental tour / *scale UCI category 1.1 continental tour:* € 14.520

01-10	5785	2895	1445	715	580	435	435	290	290	150
11-20	150	150	150	150	150	150	150	150	150	150

## ● Antidopingcontrole *Anti doping tests*

Kattendijkdok-Oostkaai 53, 2000 Antwerpen.

Het UCI antidopingreglement wordt integraal toegepast op deze wedstrijd, alsook de Belgische en Vlaamse wetgevingen met betrekking tot deze materie.

*The UCI anti-doping regulations are entirely applicable to the event, even so are the law regulations of Belgium and Flanders concerning these matters.*

## ● Huldiging *Official ceremony*

1<sup>e</sup>, 2<sup>e</sup> en 3<sup>e</sup> op het podium.

*1st, 2nd and 3rd will be asked to the podium.*

## ● Verantwoordelijken *Responsibles*

Voorzitter / *President*

Koersdirecteur / *Race director*

Assistent koersdirectie / *Attending race director*

Lokale politie / *Local cops*

Parcoursverantwoordelijke / *Course responsable*

Veiligheidscoördinator / *Safety manager*

Verantwoord. seingevers / *Signman responsible*

Verantwoord. Aankomstzone / *Arrival responsible*

Perschef / *Chief of press*

Speaker

Race regulator

Verantw. Deelnemersveld / *Participants responsible*

Federale politie / *Federal Cops*

Ben Simons

+32 (0) 475 769520

Staf Scheirlinckx

+32 (0) 486 297643

Nico Mattan

+32 (0) 476 580028

Sven Verberckt

+32 (0) 477 990825

Marc Schoutens

+32 (0) 475 769530

Marc Schoutens

+32 (0) 475 769530

Jan Blendeman

+32 (0) 475 500252

Jean Dermaut

+32 (0) 479 363600

Guy Vermeiren

+32 (0) 477 477731

Willy De Clercq

+32 (0) 476 221532

Nicolas De Koker

+32 (0) 495 425734

Frank Hoste

+32 (0) 475 479644

Cycling Service

Frederik Van Eersel

# Antwerp Port Epic UCI ME 1.1

## Teams

Team Name	Country	Team Class
ALPECIN-PREMIER TECH	Belgium	UCI WorldTeam
BAHRAIN VICTORIOUS	Bahrein	UCI WorldTeam
LOTTO INTERMARCHÉ	Belgium	UCI WorldTeam
SOUDAL QUICK-STEP	Belgium	UCI WorldTeam
TEAM JAYCO ALULA	Australia	UCI WorldTeam
TEAM VISMA   LEASE A BIKE	Netherlands	UCI WorldTeam
BURGOS-BURPELLET-BH	Spain	UCI ProTeam
COFIDIS	France	UCI ProTeam
PINARELLO-Q36.5 PRO CYCLING TEAM	Switzerland	UCI ProTeam
TEAM FLANDERS - BALOISE	Belgium	UCI ProTeam
TEAM NOVO NORDISK	The United States	UCI ProTeam
TEAM POLTI VISITMALTA	Italy	UCI ProTeam
TOTALENERGIES	France	UCI ProTeam
PAUWELS SAUZEN - ALTEZ INDUSTRIEBOUW CYCLING TEAM	Belgium	UCI Cyclo-cross Pro Team
AARCO	Belgium	UCI Continental Team
ATOM 6 BIKES - CYCLEUR DE LUXE - AUTO STROO TEAM	Australia	UCI Continental Team
BALOISE VERZEKERINGEN - HET POETSBUREAU LIONS	Belgium	UCI Continental Team
BEAT CC P/B SAXO	Netherlands	UCI Continental Team
EEW-VDK CYCLINGTEAM	Netherlands	UCI Continental Team
LUCKY SPORT CYCLING TEAM	Sweden	UCI Continental Team
NSN DEVELOPMENT TEAM	Switzerland	UCI Continental Team
TARTELETTO - ISOREX	Belgium	UCI Continental Team
TEAM COLOQUICK	Denmark	UCI Continental Team
VOLKERWESSELS CYCLING TEAM	Netherlands	UCI Continental Team



## Parcours *Itinerary*

### ● **Profiel** *Profil*

**Vlak / flat:** 195.50 km

**Hellingen, viaducten en bruggen:**

*Tunnels, viaduct and bridges:* 1 - 44 - 180 - 183 - 194km

### ● **Signalisatie** *Signalisation*

**Omloop:** Pijlen geel/blauw

met blauw/gele logo "Sels Trophy"

*Track:* Arrows yellow/blue "Sels Trophy"

0 km - 30 km

Laatste / *Last* 25km - 20km - 10km - 5km - 4km - 3km -  
2km - 1km - 500m - 300m - 200m - 150m - 100m - 50m

### ● **Voorstelling ploegen**

#### *Presentation of the teams*

Renners op podium aan de start voor  
de ploegvoorstelling vanaf 11:50u  
(volgorde ploegen wordt nog bepaald)

*The presentation of the teams on the podium  
at the start from 11:50 am*

*(the order of the teams remains to be determined)*

### ● **Start**

Om 13:00u Kattendijkdok-Oostkaai - ter hoogte  
van Schengenplein

*At 13:00 p.m. Kattendijkdok-Oostkaai  
near the "Schengenplein"*

### ● **Bevoorrading en afvalzone**

#### *Feeding zone and Waste zone*

**Sint - Antoniusweg Beveren:**

1<sup>e</sup> doortocht / *1<sup>st</sup> passage* (37km)

**Hollandseweg:**

1<sup>e</sup> doortocht / *1<sup>st</sup> passage* (64km)

2<sup>e</sup> doortocht / *2<sup>nd</sup> passage* (112km)

3<sup>e</sup> doortocht / *3<sup>rd</sup> passage* (160km)

**Kapelstraat:**

1<sup>e</sup> doortocht / *1<sup>st</sup> passage* (90km)

2<sup>e</sup> doortocht / *2<sup>nd</sup> passage* (138km)

### ● **Afvalzone** *Waste zone*

**PITO te Stabroek / "PITO" in Stabroek:**

1<sup>e</sup> doortocht / *1<sup>st</sup> passage*,

2<sup>e</sup> doortocht / *2<sup>nd</sup> passage* (125km)

3<sup>e</sup> doortocht / *3<sup>rd</sup> passage* (172km)

**Ekersedijk Ekeren:**

1<sup>e</sup> doortocht / *1<sup>st</sup> passage* (187km)

## Medische diensten *Medical services*

Dr. Walter Jacobs (+32 471 60 57 68)

Dr. Chris Goossens (+32 475 83 76 61)

Medische bijstand langsheen het parcours door het Paramedic Support Team

*Medical assistance during de race by Paramedic Support Team.*

Evacuatiekliniek / *Hospital:*

Klina Brasschaat

+32 (0) 3 650 50 45

ZNA Stuivenberg Antwerpen

+32 (0) 3 217 71 11

ZNA Jan Palfijn Merksem








+32 (0) 3 640 21 11


ZNA Cadix

+32 (0) 3 217 71 11

Monday 25<sup>th</sup> of May 2026  
**ANTWERP PORT EPIC**  
 196 km + 12.5km  
 UCI Europe Tour 2026 - 1.1

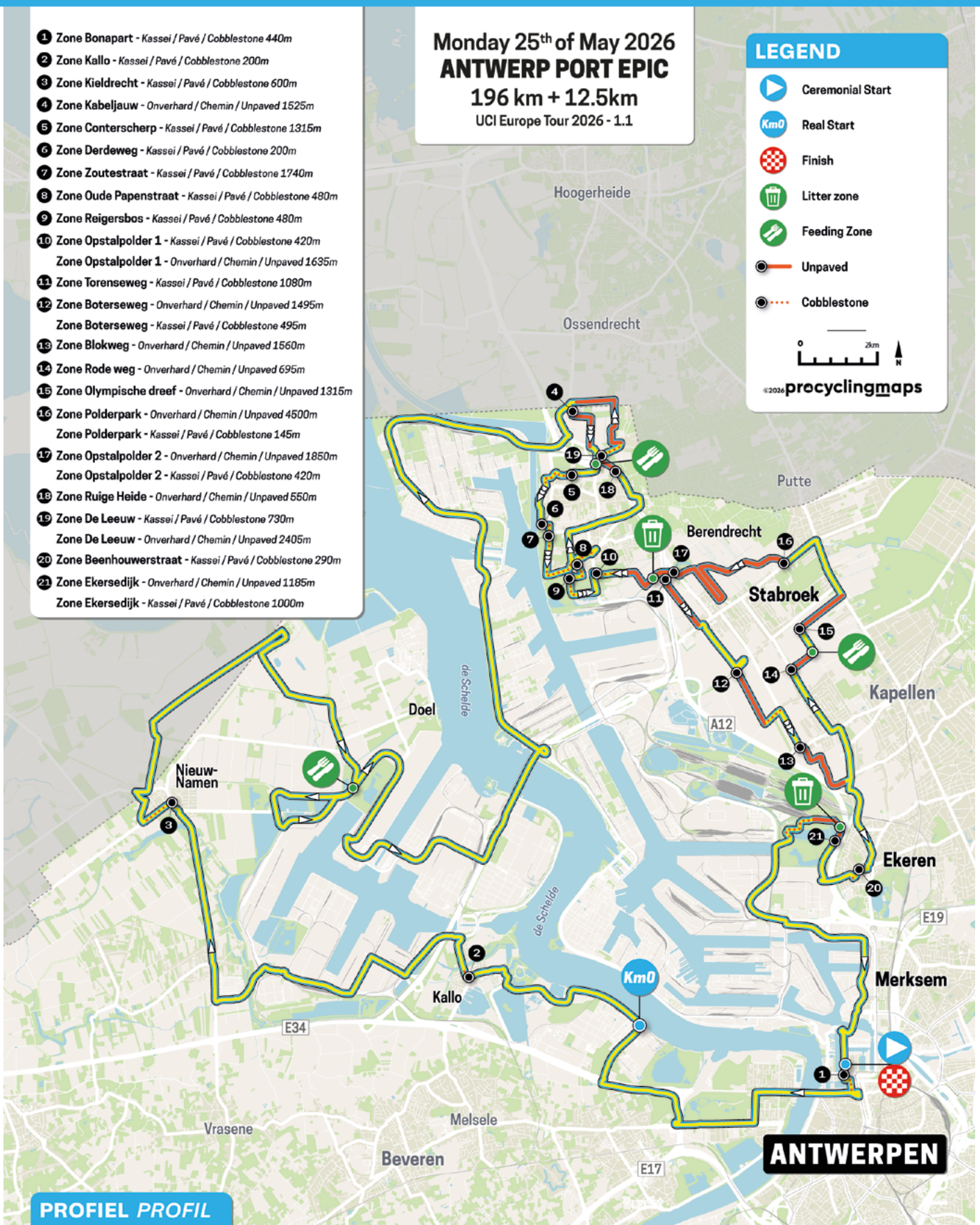
**LEGEND**

-  Ceremonial Start
-  Real Start
-  Finish
-  Litter zone
-  Feeding Zone
-  Unpaved
-  Cobblestone

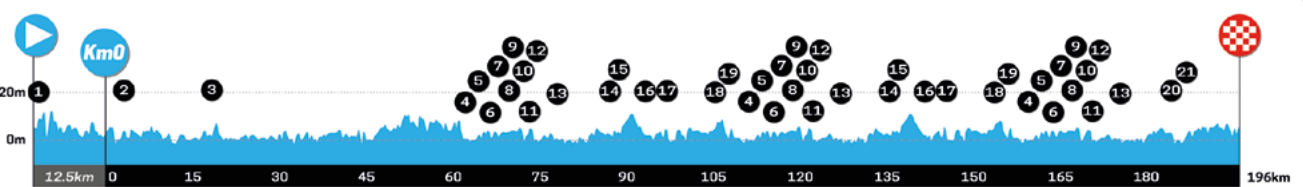


©2026 **proccyclingmaps**

- 1 Zone Bonapart - Kassei / Pavé / Cobblestone 440m
- 2 Zone Kallo - Kassei / Pavé / Cobblestone 200m
- 3 Zone Kieldrecht - Kassei / Pavé / Cobblestone 600m
- 4 Zone Kabeljauw - Onverhard / Chemin / Unpaved 1525m
- 5 Zone Conterscherp - Kassei / Pavé / Cobblestone 1315m
- 6 Zone Derdeweg - Kassei / Pavé / Cobblestone 200m
- 7 Zone Zoutestraat - Kassei / Pavé / Cobblestone 1740m
- 8 Zone Oude Papenstraat - Kassei / Pavé / Cobblestone 480m
- 9 Zone Reigersbos - Kassei / Pavé / Cobblestone 480m
- 10 Zone Opstalpolder 1 - Kassei / Pavé / Cobblestone 420m  
 Zone Opstalpolder 1 - Onverhard / Chemin / Unpaved 1635m
- 11 Zone Toreneweg - Kassei / Pavé / Cobblestone 1080m
- 12 Zone Boterweg - Onverhard / Chemin / Unpaved 1495m  
 Zone Boterweg - Kassei / Pavé / Cobblestone 495m
- 13 Zone Blokweg - Onverhard / Chemin / Unpaved 1560m
- 14 Zone Rode weg - Onverhard / Chemin / Unpaved 695m
- 15 Zone Olympische dreef - Onverhard / Chemin / Unpaved 1315m
- 16 Zone Polderpark - Onverhard / Chemin / Unpaved 4500m  
 Zone Polderpark - Kassei / Pavé / Cobblestone 145m
- 17 Zone Opstalpolder 2 - Onverhard / Chemin / Unpaved 1850m  
 Zone Opstalpolder 2 - Kassei / Pavé / Cobblestone 420m
- 18 Zone Ruige Heide - Onverhard / Chemin / Unpaved 550m
- 19 Zone De Leeuw - Kassei / Pavé / Cobblestone 730m  
 Zone De Leeuw - Onverhard / Chemin / Unpaved 2405m
- 20 Zone Beenhouwerstraat - Kassei / Pavé / Cobblestone 290m
- 21 Zone Ekersedijk - Onverhard / Chemin / Unpaved 1185m  
 Zone Ekersedijk - Kassei / Pavé / Cobblestone 1000m



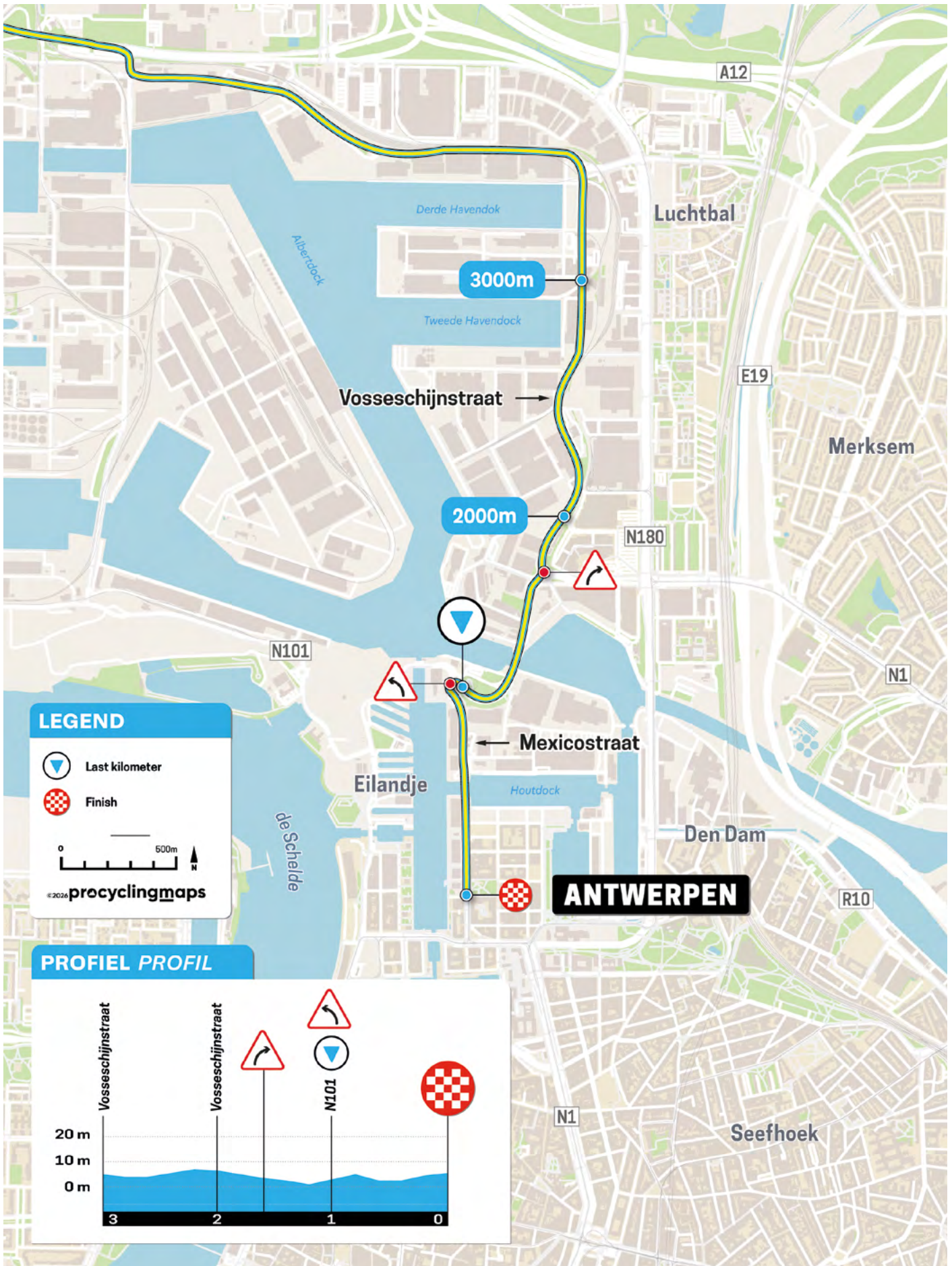
**PROFIEL PROFIL**



# Antwerp Port Epic UCI ME 1.1





































































# Laatste 3 kilometers Last 3 kilometers



## Uurschema Antwerp Port Epic 2026

Maandag 25 mei *Monday 25<sup>th</sup> may* **12,5 km + 196km start 13:00u aankomst 17:35u**

-  recht door / straight ahead
-  rechts af / turn right
-  links af / turn left
-  bocht links / left curve
-  bocht rechts / right curve
-  rond punt / roundabout
-  verkeerslicht / traffic lights
-  spoorwegovergang / railroad xing
-  kassei / cobblestone
-  onverhard / unpaved
-  bevoorrading/ feeding zone

Locatie	km +	km -		straat	aanwijzing	45km/u	46km/u	47km/u
<b>Officiële start</b>	0	209,03		Kattendijk - Oostkaai	Schengenplein	13:00	13:00	13:00
<b>Prov. Antw. Antwerpen</b>	0,2	208,83		Bordeauxstraat	<b>Zone Bonapart: 1<sup>e</sup> pass.</b>  440m	13:00	13:00	13:00
	0,31	208,72		Napoleonkaai		13:00	13:00	13:00
	0,45	208,58		Entrepotkaai		13:00	13:00	13:00
	0,66	208,37		Entrepotplaats		13:00	13:00	13:00
	0,77	208,26		Ankerrui		13:01	13:01	13:00
	0,81	208,22		Koeikensgracht		13:01	13:01	13:01
	0,94	208,09		Italiëlei		13:01	13:01	13:01
	1,06	207,97		Waaslandtunnel (N49a)		13:01	13:01	13:01
	3,3	205,73		Charles De Costerlaan		13:04	13:04	13:04
	3,6	205,43	 	Halewijnlaan (N70)		13:05	13:04	13:04
	4,35	204,68	 	Blancefloerlaan (N70)		13:06	13:05	13:05
	5,05	203,98	 	Blancefloerlaan (N70)		13:07	13:06	13:06
	5,51	203,52	 	Blancefloerlaan (N70)		13:07	13:07	13:06
	6,28	202,75		Parallelweg Noord (N420)		13:08	13:08	13:07
	6,45	202,58	 	Parallelweg Noord (N420)		13:08	13:08	13:08
<b>Prov. O-VL</b>								
<b>BKZ</b>	8,88	200,15		Kluisfrotone Canadastraat		13:12	13:11	13:11
	9,07	199,96		Canadastraat		13:12	13:12	13:11
	10,6	198,43		Scheldedijk		13:14	13:14	13:13
<b>Officiële Start</b>	0	196,41		Scheldedijk	ter hoogte van / at 1 <sup>e</sup> in- en uitrit Deme	13:17	13:16	13:15
	1,95	194,46		Scheldedijk		13:20	13:19	13:18
	2,15	194,26		Scheldedijk (Galgestraat)		13:20	13:19	13:18
	2,39	194,02		Kapeldijkstraat		13:20	13:20	13:18
	2,75	193,66		Hoog Kallostraat	2x verkeersdrempels 2x threshold	13:21	13:20	13:19
	3,17	193,24		Gemeenteplein	<b>Zone Kallo: 1<sup>e</sup> pass.</b>  200m	13:22	13:21	13:19
	3,24	193,17		Victoriestraat (N450)		13:22	13:21	13:19
	3,37	193,04		Fabriekstraat (N450)		13:22	13:21	13:19
	4,39	192,02		Steenlandlaan		13:23	13:22	13:21
	4,6	191,81		Steenlandlaan		13:24	13:22	13:21
	6,19	190,22	 	Kruipin		13:26	13:25	13:23
	7,12	189,29		Land van Waaslaan		13:27	13:26	13:24
	8,13	188,28		Hazopweg	 (x3)	13:28	13:27	13:25
	9,89	186,52	 	Hoogshoorweg	tegen rijrichting / against driving direction (schoorhavenweg)	13:31	13:29	13:28
	10,4	186,01		Schoorhavenweg		13:32	13:30	13:28
	11	185,41		Schoorhavenweg		13:32	13:31	13:29
	11,49	184,92	 	Schoorhavenweg		13:33	13:32	13:30

Locatie	km +	km -		straat	aanwijzing	45km/u	46km/u	47km/u
	11,97	184,44		Verrebroekstraat (N451)		13:34	13:32	13:30
	12,96	183,45		Kieldrechtsebaan (N451)		13:35	13:34	13:31
	14,86	181,55		Kreek (N451)		13:38	13:36	13:34
	16,73	179,68		Marktplein		13:40	13:39	13:36
	16,93	179,48		Dorp		13:41	13:39	13:36
	17,08	179,33		Grote Geulstraat	<b>Zone Kieldrecht: 1° pass.</b> 600m	13:41	13:39	13:37
<b>St-Gillis</b>	17,94	178,47		Kouterstraat		13:42	13:40	13:38
	18,52	177,89		Grensstraat		13:43	13:41	13:38
<b>NDL Prov.</b>								
<b>Zeeland Hulst</b>	18,69	177,72		Smetstraat		13:43	13:41	13:39
	18,85	177,56		Hulsterloostraat		13:43	13:41	13:39
	19,14	177,27		Hulsterloostraat		13:44	13:42	13:39
	19,19	177,22		Veerstraat		13:44	13:42	13:39
	20,98	175,43		Langestraat		13:46	13:44	13:41
<b>BE Prov. O-VL</b>	24,28	172,13		Hertog Prosperstraat		13:51	13:49	13:46
<b>BKZ</b>								
	24,8	171,61		St-Engelbertusstraat		13:52	13:49	13:46
	25,33	171,08		Belgische dreef		13:52	13:50	13:47
	25,75	170,66		Petrusstraat		13:53	13:51	13:47
	27,09	169,32		Polderdijk		13:55	13:52	13:49
	27,99	168,42		Saftingen		13:56	13:54	13:50
	28,98	167,43		Dreefstraat		13:58	13:55	13:51
	29,31	167,1		Hogendijk		13:58	13:55	13:52
	31,27	165,14		Middenstraat		14:01	13:58	13:54
	33,18	163,23		Blikken		14:03	14:01	13:57
<b>Bevoorrading Feeding zone</b>	36,86	159,55		Sint-Antoniusweg		14:08	14:05	14:01
	39,14	157,27		Sint-Antoniusweg	2°  2° afslag / take 2 <sup>nd</sup> exit	14:12	14:08	14:04
	40,79	155,62		Sint-Antoniusweg		14:14	14:11	14:06
	43,64	152,77		Oudedijk		14:18	14:14	14:10
	43,95	152,46		Oprit R2		14:18	14:15	14:10
<b>Prov. Antw. Antwerpen</b>	44,23	152,18		R2	Liefkenshoektunnel	14:19	14:15	14:11
	46,7	149,71		Afrit R2		14:22	14:19	14:14
	47	149,41		Scheldelaan (N101)		14:23	14:19	14:14
	51,78	144,63		Sluizen (N101 - N101a)		14:29	14:25	14:20
	53,58	142,83		Scheldelaan (N101)		14:32	14:28	14:22
<b>Zandvliet</b>	61,65	134,76		Hollandseweg (N101d)		14:43	14:38	14:32
	62,47	133,94		Kabeljauwpad	<b>Zone Kabeljauw: 1° pass.</b> 1525m	14:44	14:40	14:33
<b>Bevoorrading Feeding zone</b>	63,98	132,43		Hollandseweg (N101d)		14:46	14:42	14:35
	64,3	132,11		Antwerpsebaan	Onder / Sous / Under A12	14:47	14:42	14:36
	64,45	131,96		Antwerpsebaan		14:47	14:42	14:36
	64,52	131,89		Antwerpsebaan		14:47	14:42	14:36
	64,67	131,74		Achter 't Hof		14:47	14:42	14:36
	65,11	131,3		Achter 't Hof	<b>Zone Conterschep: 1° pass.</b> 1315m	14:48	14:43	14:37
	65,39	131,02		Conterschep		14:48	14:43	14:37
	66,22	130,19		Zoute Dijk		14:49	14:45	14:38
	66,43	129,98		Zoute Dijk	fietspad / pist cyclable / bicycle path	14:50	14:45	14:38

# Antwerp Port Epic UCI ME 1.1

Locatie	km +	km -		straat	aanwijzing	45km/u	46km/u	47km/u
	67,2	129,21		Derdeweg	<b>Zone Derdeweg: 1° pass.</b> 200m	14:51	14:46	14:39
	67,4	129,01		Zoutestraat		14:51	14:46	14:39
	67,59	128,82		Zoutestraat	<b>Zone Zoutestraat: 1° pass.</b> 1740m	14:51	14:46	14:40
<b>Berendrecht</b>	68,64	127,77		Dorpsbeekstraat		14:53	14:48	14:41
	69,33	127,08		Binnenpad		14:54	14:49	14:42
	69,37	127,04		Dorpstraat		14:54	14:49	14:42
	69,39	127,02		Solftplaats	<b>Zone Oude Papenstr.: 1° pass.</b> 480m	14:54	14:49	14:42
	69,62	126,79		Monikkenhofstraat		14:54	14:49	14:42
	70,07	126,34		Kleine Bredestraat		14:55	14:50	14:43
	70,24	126,17		Antwerpsebaan		14:55	14:50	14:43
	70,26	126,15		Solftstraat		14:55	14:50	14:43
	70,61	125,8		Solftplaats		14:56	14:50	14:43
	70,7	125,71		Oude Papenstraat		14:56	14:51	14:44
	71,08	125,33		Schouwvegerstraat		14:56	14:51	14:44
	71,34	125,07		Sint-Jan Baptiststraat		14:57	14:51	14:44
	71,39	125,02		Reigersbosdreef	<b>Zone Reigersbos: 1° pass.</b> 480m	14:57	14:51	14:44
	71,87	124,54		Reigersbosdreef	fietspad / pist cyclable / bicycle path	14:57	14:52	14:45
	72,47	123,94		Antwerpsebaan		14:58	14:53	14:46
	72,97	123,44		Booswegske	<b>Zone Opstalpolder: 1° pass.</b> 420m  1635m	14:59	14:54	14:46
<b>Stabroek</b>	73,39	123,02		Booswegske		14:59	14:54	14:47
	74,46	121,95		Antitankweg		15:01	14:56	14:48
	75,03	121,38		Torenseweg	Onder / sous / Under A12 3,8m max. hoogte/hauteur/Height	15:02	14:56	14:49
	75,1	121,31		Torenseweg		15:02	14:56	14:49
	75,42	120,99		Torenseweg	<b>Zone Torenseweg: 1° pass.</b> 1080m	15:02	14:57	14:49
	76,5	119,91		Torenseweg		15:04	14:58	14:51
	76,68	119,73		Laageind (N111)		15:04	14:58	14:51
<b>Waste Zone</b>	76,78	119,63		Ingang Pito		15:04	14:59	14:51
	78,11	118,3		s Hertogendijk		15:06	15:00	14:53
	78,39	118,02		Sint-Jacobstraat	S-bocht / S courber / S bend	15:06	15:01	14:53
	78,73	117,68		Boterseweg	<b>Zone Boterseweg: 1° pass.</b> 1495m  495m	15:07	15:01	14:54
	80,23	116,18		Smalle weg		15:09	15:03	14:55
	80,72	115,69		Ettenhoven (N114)		15:10	15:04	14:56
	81,83	114,58		Blokweg	<b>Zone Blokweg: 1° passage</b> 1560m	15:11	15:05	14:57
	83,31	113,1		Brede weg		15:13	15:07	14:59
	83,53	112,88		Brede weg		15:14	15:08	15:00
	83,74	112,67		Leugenberg		15:14	15:08	15:00
	84,57	111,84		Antwerpse Steenweg		15:15	15:09	15:01
	85,05	111,36		Markt		15:16	15:10	15:02
	85,25	111,16		Frans Oomsplein		15:16	15:10	15:02
	85,34	111,07		Hoge Weg		15:16	15:10	15:02
	86,34	110,07		Hoge Weg		15:17	15:11	15:03
	87,05	109,36		Rode weg	<b>Zone Rode weg: 1° pass.</b> 695m	15:18	15:12	15:04

Locatie	km +	km -		straat	aanwijzing	45km/u	46km/u	47km/u
	87,75	108,66		Parijse weg		15:19	15:13	15:05
<b>Kapellen</b>	88,43	107,98		Dreef	<b>Zone Olympische dreef: 1° pass.</b> 1315m	15:20	15:14	15:06
<b>Bevoorrading</b> <b>Feeding zone</b>	89,74	106,67		Kapelsestraat		15:22	15:16	15:07
	90,39	106,02		Ertbrandstraat		15:23	15:17	15:08
<b>Stabroek</b>	91,23	105,18		Driehoek		15:24	15:18	15:09
	91,85	104,56		Hoogeind (N111)		15:25	15:19	15:10
	92,22	104,19		Pad naast Smoutakker		15:26	15:19	15:10
	92,4	104,01		Antitank weg	<b>Zone Polderpark: 1° pass.</b> 4500m  145m	15:26	15:19	15:11
	97,05	99,36		Abtsdreef		15:32	15:26	15:17
	97,19	99,22		Antitankweg	<b>Zone Opstalpolder: 2° pass.</b> 420m  1635m	15:33	15:26	15:17
	97,41	99		Torenseweg	Onder / sous / Under A12 3,8m max. hoogte/hauteur/Height	15:33	15:26	15:17
	97,48	98,93		Antitankweg		15:33	15:26	15:17
	98,05	98,36		Booswegske		15:34	15:27	15:18
<b>Berendrecht</b>	99,12	97,29		Booswegske		15:35	15:28	15:19
	99,54	96,87		Antwerpsebaan		15:36	15:29	15:20
	100,04	96,37		Reigersbosdreef	fietspad / pist cyclable / bicycle path	15:37	15:30	15:20
	100,64	95,77		Reigersbosdreef	<b>Zone Reigersbos: 2° pass.</b> 480m	15:37	15:30	15:21
	101,12	95,29		Sint-Jan Baptiststraat		15:38	15:31	15:22
	101,17	95,24		Schouwvegerstraat		15:38	15:31	15:22
	101,43	94,98		Oude Papenstraat	<b>Zone Oude Papenstr.: 2° pass.</b> 480m	15:39	15:31	15:22
	101,81	94,6		Solftplaats		15:39	15:32	15:22
	101,9	94,51		Solftstraat		15:39	15:32	15:23
	102,25	94,16		Antwerpsebaan		15:40	15:33	15:23
	102,27	94,14		Kleine bredestraat		15:40	15:33	15:23
	102,44	93,97		Monikkenhofstraat		15:40	15:33	15:23
	102,89	93,52		Solftplaats		15:41	15:33	15:24
	103,12	93,29		Dorpstraat		15:41	15:34	15:24
	103,9	92,51		Zandweg		15:42	15:35	15:25
	104,38	92,03		Antwerpsebaan		15:43	15:35	15:26
	104,61	91,79		Steenovenstraat		15:43	15:36	15:26
	105,6	90,81		Steenovenstraat	Op en afrit A12! Sortie A12! Exit A12!	15:44	15:37	15:27
	105,69	90,72		Steenovenstraat	Onder / Sous / Under A12	15:44	15:37	15:27
<b>Zandvliet</b>	105,76	90,65		Keyserstraatje		15:45	15:37	15:27
	105,98	90,43		Putsebaan		15:45	15:38	15:28
	106,19	90,22		Ruige Heide		15:45	15:38	15:28
	106,91	89,5		Onverhard naast A12	<b>Zone Ruige Heide: 1° passage</b> 550m	15:46	15:39	15:29
	107,46	88,95		Antwerpsebaan	fietspad / pist cyclable / bicycle path	15:47	15:40	15:30
	107,55	88,86		Antwerpsebaan	<b>Zone De Leeuw: 1° passage</b> 730m  2405m	15:47	15:40	15:30
	108,28	88,13		Koeleweg		15:48	15:41	15:31
<b>B/NL Grens</b>								
<b>Ossendrecht</b>	109,49	86,92		Koeleweg		15:50	15:42	15:32
	109,62	86,79		Armendijk		15:50	15:42	15:32
	110,69	85,72		Lange weg		15:51	15:44	15:34

# Antwerp Port Epic UCI ME 1.1

Locatie	km +	km -		straat	aanwijzing	45km/u	46km/u	47km/u
<b>B/NL Grens</b>								
Prov. Antw.	110,85	85,56	↑	Hollandseweg (N101d)		15:52	15:44	15:34
Zandvliet	110,86	85,55	↶	Kabeljauwpad	<b>Zone Kabeljauw: 2° pass.</b> ▲ 1525m	15:52	15:44	15:34
Bevoorrading	112,38	84,03	↶	Hollandseweg (N101d)	🚰	15:54	15:46	15:36
<b>Feeding zone</b>								
	112,69	83,72	↑	Antwerpsebaan	Onder / Sous / Under A12	15:54	15:46	15:36
	112,84	83,57	⊙ ↑	Antwerpsebaan		15:54	15:47	15:36
	112,91	83,5	↑	Antwerpsebaan		15:55	15:47	15:36
	113,06	83,35	↷	Achter 't Hof		15:55	15:47	15:37
	113,51	82,9	↑	Achter 't Hof	<b>Zone Conterschep: 2° pass.</b> ◻ 1315m	15:55	15:48	15:37
	113,79	82,62	↑	Conterschep		15:56	15:48	15:37
	114,61	81,8	↑	Zoute Dijk		15:57	15:49	15:38
	114,82	81,59	↑	Zoute Dijk	fietspad / pist cyclable / bicycle path	15:57	15:49	15:39
	115,6	80,81	↶	Derdeweg	<b>Zone Derdeweg: 2° pass.</b> ◻ 200m	15:58	15:50	15:40
	115,8	80,61	↷	Zoutestraat		15:59	15:51	15:40
	115,99	80,42	↑	Zoutestraat	<b>Zone Zoutestraat: 2° pass.</b> ◻ 1740m	15:59	15:51	15:40
<b>Berendrecht</b>								
	117,03	79,38	↶	Dorpsbeekstraat		16:00	15:52	15:41
	117,73	78,68	↷	Binnenpad		16:01	15:53	15:42
	117,76	78,65	↶	Dorpstraat		16:01	15:53	15:42
	117,78	78,63	↷	Solftplaats	<b>Zone Oude Papenstr.: 3° pass.</b> ◻ 480m	16:01	15:53	15:42
	118,01	78,4	↑	Monikkenhofstraat		16:02	15:54	15:43
	118,47	77,94	↷	Kleine Bredestraat		16:02	15:54	15:43
	118,63	77,78	↷	Antwerpsebaan		16:03	15:54	15:43
	118,66	77,75	↶	Solftstraat		16:03	15:54	15:43
	119,01	77,4	↑	Solftplaats		16:03	15:55	15:44
	119,09	77,32	↶	Oude Papenstraat		16:03	15:55	15:44
	119,48	76,93	↷	Schouwvegerstraat		16:04	15:56	15:45
	119,73	76,68	↑	Sint-Jan Baptiststraat		16:04	15:56	15:45
	119,79	76,62	↶	Reigersbosdreef	<b>Zone Reigersbos: 2° pass.</b> ◻ 480m	16:04	15:56	15:45
	120,27	76,14	↻	Reigersbosdreef	fietspad / pist cyclable / bicycle path	16:05	15:57	15:46
	120,87	75,54	↶	Antwerpsebaan		16:06	15:57	15:46
	121,37	75,04	↷	Booswegske	<b>Zone Opstalpolder: 3° pass.</b> ◻ 420m ▲ 1635m	16:06	15:58	15:47
<b>Stabroek</b>								
	121,79	74,62	↑	Booswegske		16:07	15:59	15:47
	122,86	73,55	↶	Antitankweg		16:08	16:00	15:49
	123,42	72,99	↑	Torenseweg	Onder / sous / Under A12 3,8m max. hoogte/hauteur/Height	16:09	16:01	15:49
	123,5	72,91	↷	Torenseweg		16:09	16:01	15:50
	123,81	72,6	↻	Torenseweg	<b>Zone Torenseweg: 2° pass.</b> ◻ 1080m	16:10	16:01	15:50
	124,89	71,52	↑	Torenseweg		16:11	16:03	15:51
	125,07	71,34	↶	Laageind (N111)		16:12	16:03	15:52
<b>Waste Zone</b>								
	125,18	71,23	↷	Ingang Pito		16:12	16:03	15:52
	126,5	69,91	↶	s Hertogendijk		16:14	16:05	15:53
	126,79	69,62	↷	Sint-Jacobstraat	S-bocht / S courber / S bend	16:14	16:05	15:54

Locatie	km +	km -		straat	aanwijzing	45km/u	46km/u	47km/u
					<b>Zone Boterseweg: 2° pass.</b>			
	127,13	69,28		Boterseweg		16:14	16:06	15:54
	128,62	67,79		Smalle weg		16:16	16:08	15:56
	129,12	67,29		Ettenhoven (N114)		16:17	16:08	15:57
					<b>Zone Blokweg: 2° passage</b>			
	130,23	66,18		Blokweg		16:19	16:10	15:58
	131,71	64,7		Brede weg		16:21	16:12	16:00
	131,92	64,49		Brede weg		16:21	16:12	16:00
	132,14	64,27		Leugenberg		16:21	16:12	16:00
	132,96	63,45		Antwerpse Steenweg		16:23	16:13	16:01
	133,45	62,96		Markt		16:23	16:14	16:02
	133,65	62,76		Frans Oomsplein		16:23	16:14	16:02
	133,73	62,68		Hoge Weg		16:24	16:15	16:02
	134,73	61,68		Hoge Weg		16:25	16:16	16:04
	135,45	60,96		Rode weg	<b>Zone Rode weg: 2° pass.</b>	16:26	16:17	16:04
	136,14	60,27		Parijse weg		16:27	16:18	16:05
					<b>Zone Olympische dreef: 2° pass.</b>			
<b>Kapellen</b>	136,82	59,59		Dreef		16:28	16:19	16:06
<b>Bevoorrading</b>								
<b>Feeding zone</b>	138,14	58,27		Kapelsestraat		16:30	16:20	16:08
	138,79	57,62		Ertbrandstraat		16:31	16:21	16:09
<b>Stabroek</b>	139,63	56,78		Driehoek		16:32	16:22	16:10
	140,24	56,16		Hoog eind (N111)		16:33	16:23	16:10
	140,61	55,79		Pad naast Smoutakker		16:33	16:24	16:11
					<b>Zone Polderpark: 2° pass.</b>			
	140,8	55,61		Antitank weg		16:33	16:24	16:11
	145,44	50,96		Abtsdreef		16:40	16:30	16:17
	145,59	50,82		Antitankweg		16:40	16:30	16:17
	145,8	50,6		Torenseweg	Onder / sous / Under A12 3,8m max. hoogte/hauteur/Height	16:40	16:31	16:17
	145,88	50,53		Antitankweg	<b>Zone Opstalpolder: 4° pass.</b>	16:41	16:31	16:18
	146,44	49,96		Booswegske		16:41	16:31	16:18
<b>Berendrecht</b>	147,51	48,89		Booswegske		16:43	16:33	16:20
	147,93	48,47		Antwerpsebaan		16:43	16:33	16:20
	148,43	47,97		Reigersbosdreef	fietspad / pist cyclable / bicycle path	16:44	16:34	16:21
	149,03	47,37		Reigersbosdreef	<b>Zone Reigersbos: 4° pass.</b>	16:45	16:35	16:21
	149,51	46,9		Sint-Jan Baptiststraat		16:46	16:36	16:22
	149,57	46,84		Schouwvegerstraat		16:46	16:36	16:22
	149,82	46,59		Oude Papenstraat	<b>Zone Oude Papenstr.: 4° pass.</b>	16:46	16:36	16:22
	150,21	46,2		Solftplaats		16:47	16:36	16:23
	150,29	46,12		Solftstraat		16:47	16:37	16:23
	150,64	45,77		Antwerpsebaan		16:47	16:37	16:23
	150,67	45,74		Kleine bredestraat		16:47	16:37	16:23
	150,83	45,58		Monikkenhofstraat		16:47	16:37	16:24
	151,29	45,12		Solftplaats		16:48	16:38	16:24
	151,52	44,89		Dorpstraat		16:48	16:38	16:25
	152,29	44,12		Zandweg		16:49	16:39	16:26
	152,77	43,64		Antwerpsebaan		16:50	16:40	16:26

# Antwerp Port Epic UCI ME 1.1

Locatie	km +	km -		straat	aanwijzing	45km/u	46km/u	47km/u
	153,01	43,4		Steenovenstraat		16:50	16:40	16:26
	153,99	42,41		Steenovenstraat	Op en afrit A12! Sortie A12! Exit A12!	16:52	16:42	16:28
	154,08	42,32		Steenovenstraat	Onder / Sous / Under A12	16:52	16:42	16:28
Zandvliet	154,15	42,25		Keyserstraatje		16:52	16:42	16:28
	154,37	42,03		Putsebaan		16:52	16:42	16:28
	154,58	41,82		Ruige Heide		16:53	16:42	16:28
	155,3	41,1		Onverhard naast A12	<b>Zone Ruige Heide: 2° passage</b> 550m	16:54	16:43	16:29
	155,85	40,55		Antwerpsebaan	fietspad / pist cyclable / bicycle path <b>Zone De Leeuw: 2° passage</b> 730m  2405m	16:54	16:44	16:30
	155,95	40,46		Antwerpsebaan		16:55	16:44	16:30
	156,68	39,73		Koeleweg		16:56	16:45	16:31
<b>B/NL Grens</b>								
Ossendrecht	157,88	38,52		Koeleweg		16:57	16:47	16:32
	158,01	38,39		Armendijk		16:57	16:47	16:33
	159,08	37,32		Lange weg		16:59	16:48	16:34
<b>B/NL Grens</b>								
Zandvliet	159,24	37,16		Hollandseweg (N101d)		16:59	16:49	16:34
	159,26	37,15		Kabeljauwpad	<b>Zone Kabeljauw: 3° pass.</b> 1525m	16:59	16:49	16:34
Bevoorrading Feeding zone	160,77	35,64		Hollandseweg (N101d)		17:01	16:51	16:36
	161,09	35,32		Antwerpsebaan	Onder / Sous / Under A12	17:02	16:51	16:37
	161,24	35,17		Antwerpsebaan		17:02	16:51	16:37
	161,31	35,1		Antwerpsebaan		17:02	16:51	16:37
	161,46	34,95		Achter 't Hof		17:02	16:51	16:37
	161,9	34,51		Achter 't Hof	<b>Zone Conterscherp: 3° pass.</b> 1315m	17:03	16:52	16:38
	162,18	34,23		Conterscherp		17:03	16:52	16:38
	163,01	33,4		Zoute Dijk		17:04	16:54	16:39
	163,22	33,19		Zoute Dijk	fietspad / pist cyclable / bicycle path	17:05	16:54	16:39
	163,99	32,42		Derdeweg	<b>Zone Derdeweg: 3° pass.</b> 200m	17:06	16:55	16:40
	164,19	32,22		Zoutestraat		17:06	16:55	16:40
Berendrecht	164,38	32,03		Zoutestraat	<b>Zone Zoutestraat: 3° pass.</b> 1740m	17:06	16:55	16:41
	165,43	30,98		Dorpsbeekstraat		17:08	16:57	16:42
	166,12	30,29		Binnenpad		17:09	16:58	16:43
	166,16	30,25		Dorpstraat		17:09	16:58	16:43
	166,18	30,23		Soltplaats	<b>Zone Oude Papenstr.: 5° pass.</b> 480m	17:09	16:58	16:43
	166,41	30		Monikkenhofstraat		17:09	16:58	16:43
	166,86	29,55		Kleine Bredestraat		17:10	16:59	16:44
	167,03	29,38		Antwerpsebaan		17:10	16:59	16:44
	167,05	29,36		Soltstraat		17:10	16:59	16:44
	167,4	29,01		Soltplaats		17:11	16:59	16:44
	167,49	28,92		Oude Papenstraat		17:11	16:59	16:44
	167,87	28,54		Schouwvegerstraat		17:11	17:00	16:45
	168,13	28,28		Sint-Jan Baptiststraat		17:12	17:00	16:45
	168,18	28,23		Reigersbosdreef	<b>Zone Reigersbos: 5° pass.</b> 480m	17:12	17:00	16:45
	168,66	27,75		Reigersbosdreef	fietspad / pist cyclable / bicycle path	17:12	17:01	16:46

Locatie	km +	km -		straat	aanwijzing	45km/u	46km/u	47km/u
	169,26	27,15		Antwerpsebaan		17:13	17:02	16:47
	169,76	26,65		Booswegske	<b>Zone Opstalpolder: 5° pass.</b> 420m  1635m	17:14	17:03	16:47
<b>Stabroek</b>	170,18	26,23		Booswegske		17:14	17:03	16:48
	171,25	25,16		Antitankweg		17:16	17:05	16:49
	171,82	24,59		Toreneweg	Onder / sous / Under A12 3,8m max. hoogte/hauteur/Height	17:17	17:05	16:50
	171,89	24,52		Toreneweg		17:17	17:05	16:50
	172,21	24,2		Toreneweg	<b>Zone Toreneweg: 3° pass.</b> 1080m	17:17	17:06	16:50
	173,29	23,12		Toreneweg		17:19	17:07	16:52
	173,47	22,94		Laageind (N111)		17:19	17:07	16:52
<b>Waste Zone</b>	173,57	22,84		Ingang Pito		17:19	17:08	16:52
	174,9	21,51		s Hertogendijk		17:21	17:09	16:54
	175,18	21,23		Sint-Jacobstraat	S-bocht / S courber / S bend	17:21	17:10	16:54
	175,52	20,89		Boterseweg	<b>Zone Boterseweg: 3° pass.</b> 1495m  495m	17:22	17:10	16:55
	177,02	19,39		Smalle weg		17:24	17:12	16:56
	177,51	18,9		Ettenhoven (N114)		17:25	17:13	16:57
	178,62	17,79		Blokweg	<b>Zone Blokweg: 3° passage</b> 1560m	17:26	17:14	16:58
	180,1	16,31		Brede weg		17:28	17:16	17:00
<b>Ekeren</b>	180,32	16,09		Brede weg		17:29	17:17	17:01
	180,53	15,88		Leugenberg (N114)		17:29	17:17	17:01
	180,8	15,61		Kloosterstraat (N114)		17:29	17:17	17:01
	181,98	14,43		Kloosterstraat (N114)		17:31	17:19	17:03
	182,57	13,84		Dorpsstraat (N114)		17:32	17:20	17:03
	182,75	13,66		Marktplein (N114)	rechts aanhouden / keep right	17:32	17:20	17:04
	182,88	13,53		Steenstraat (N114)		17:32	17:20	17:04
	182,99	13,42		Beenhouwerstraat	<b>Zone Beenhouwerstraat: 1° pass.</b> 290m	17:32	17:20	17:04
	183,18	13,23		Klein Hagelkruis		17:33	17:20	17:04
	183,28	13,13		Pastorijveld		17:33	17:21	17:04
	183,42	12,99		Amelia Briersstraat		17:33	17:21	17:04
	183,48	12,93		Ferdinand Verbieststraat		17:33	17:21	17:04
	183,61	12,8		Groot Hagelkruis		17:33	17:21	17:05
<b>Antwerpen</b>	183,69	12,72		Transcontinentaalweg		17:33	17:21	17:05
	184,37	12,04		Bospolderpad	fietspad / pist cyclable / bicycle path	17:34	17:22	17:06
	185,52	10,89		Bospolderpad	<b>Zone Ekersedijk: 1° pass.</b> 1185m  1000m	17:36	17:24	17:07
	185,98	10,43		Ekersedijk		17:36	17:24	17:08
<b>Waste Zone</b>	187,71	8,7		Ekersedijk	.	17:39	17:26	17:10
	188,08	8,33		Noorderlaan (N180)		17:39	17:27	17:10
	190,76	5,65		Oosterweelsteenweg	(8x)	17:43	17:31	17:14
	190,86	5,55		Vosseschijnstraat	(2x)	17:43	17:31	17:14
	194,68	1,73		Straatsburgbrug		17:49	17:36	17:18
	195,45	0,96		Mexicostraat		17:50	17:37	17:19
	195,83	0,58		Kattendijk Oostkaai	<b>Mexicobrug</b>	17:50	17:37	17:20
	196,04	0,37		Kattendijk Oostkaai		17:50	17:38	17:20
<b>Aankomst</b>	196,41	0		Kattendijk Oostkaai	<b>Schengenplein</b>	17:51	17:38	17:21



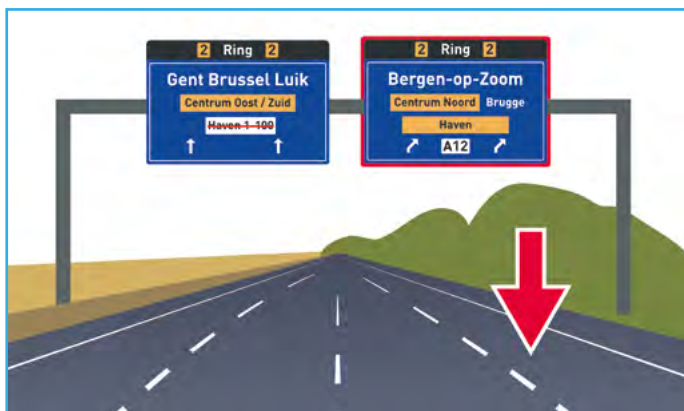
The background of the poster is a photograph of a cycling race. In the foreground, a curved concrete barrier separates the road from the spectators. Behind the barrier, a large group of cyclists in colorful jerseys is huddled together. In the background, a port area is visible with several stacked shipping containers. A prominent green container has the word 'EVERGREEN' written on it in white. The sky is overcast. The overall image has a yellow-to-blue gradient overlay.

# Antwerp Port Epic 2026

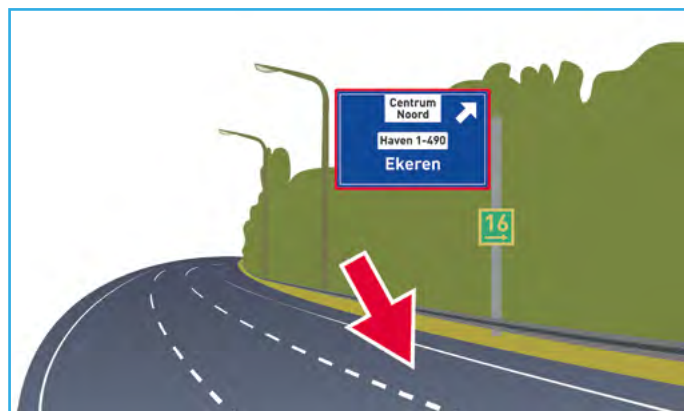
Organisatie *Organisation*

## Bereikbaarheid Access

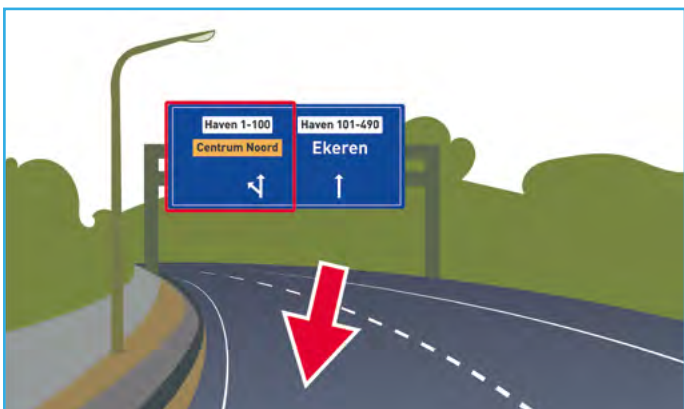
### • Vanuit Breda richting Antwerpen *From Breda to Antwerp*



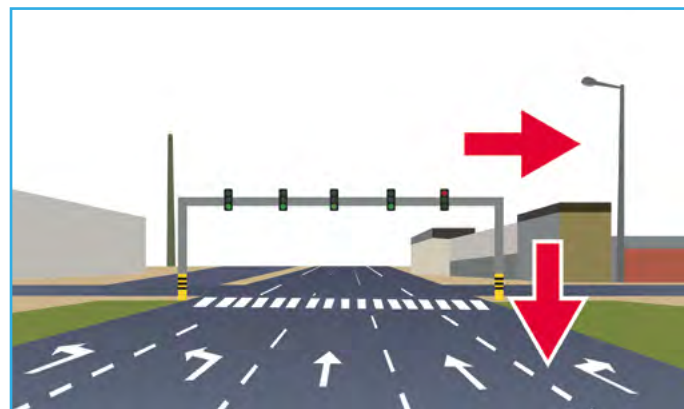
- 1 Volg richting "Ring 2" "Bergen-op-zoom"  
*Follow direction "Ring 2" "Bergen-op-zoom"*



- 2 Neem afrit 16 / exit 16  
*(Ekeren – Haven 1-490 – Centrum Noord)*

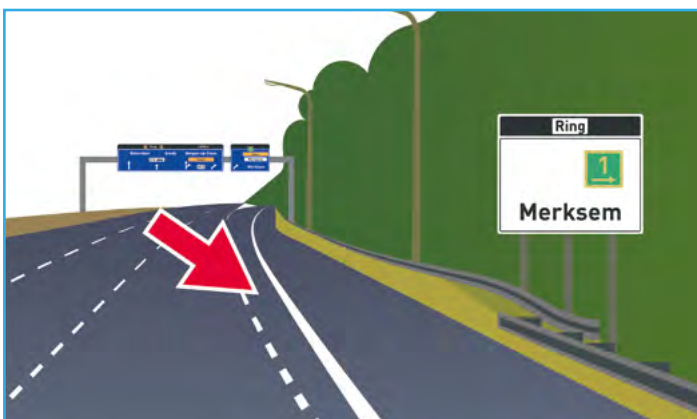


- 3 Neem splitsing / Direction Haven 1-100  
Centrum Noord
- 4 Einde afrit verkeerslichten 2.1 km rechtdoor  
*End exit at traffic lights 2.1km straight ahead*



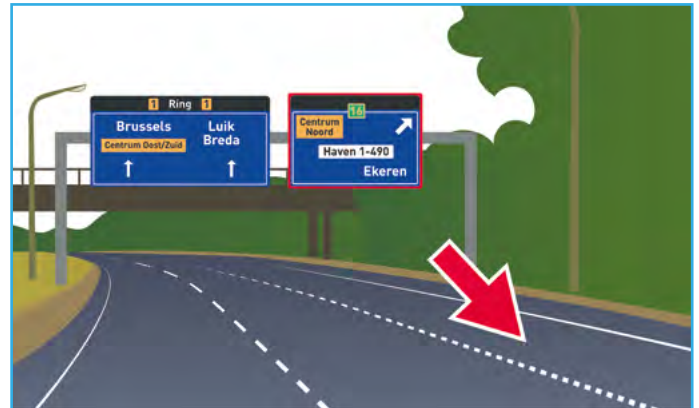
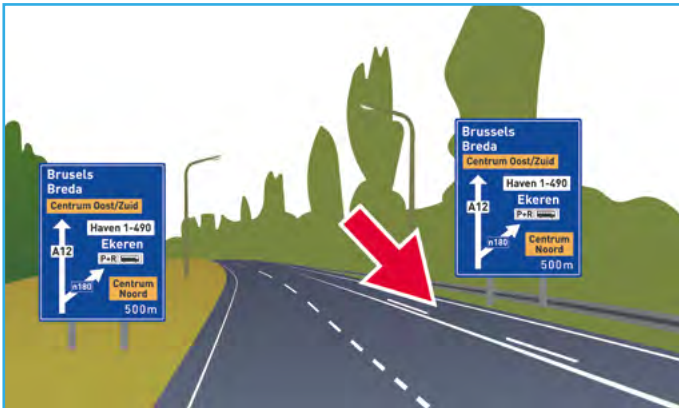
- 5 Verkeerslichten rechts / Traffic lights right  
*(Groenendaallaan)*
- 6 Verkeerslichten links Straatsburgbrug op  
*At the traffic lights left to cross the bridge*
- 7 PPO onderaan brug / PPO down the bridge

### • Vanuit Gent – Brussel – Hasselt *From Gent – Brussel – Hasselt*

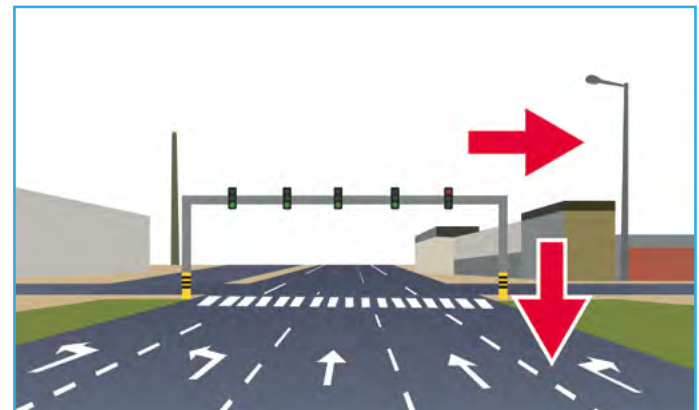
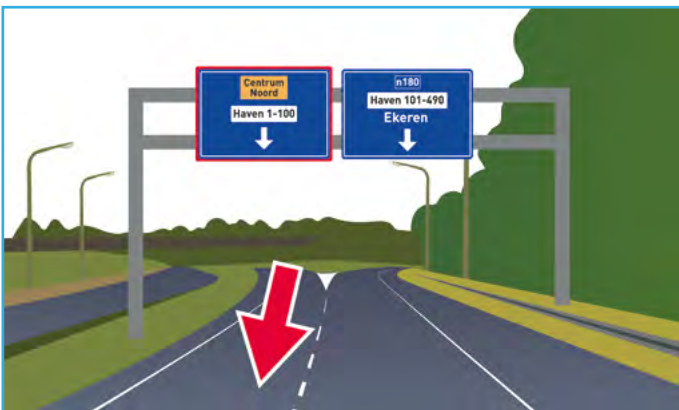


- 1 Neem Ring Antwerpen R1 richting Nederland  
*Take Ring Antwerp R1 to the Netherlands*
- 2 Neem afrit 1 / exit 1 (Merksem – Haven 1-199)
- 3 Einde afrit naar links  
*At the end of the exit left*
- 4 Verkeerslichten rechtdoor 4x  
*Traffic lights straight x4 (Groenendaallaan)*
- 5 Verkeerslichten links Straatsburgbrug op  
*At the traffic lights left to cross the bridge*
- 6 PPO onderaan brug  
*PPO down the bridge*

• Vanuit Bergen-op-Zoom *From Bergen-op-Zoom*



- 1** *Neem afrit 16 / exit 16*  
(Ekeren – Haven 1-490 – Centrum Noord)



- 2** *Neem splitsing / Direction Haven 1-100*  
Centrum Noord
- 3** *Einde afrit verkeerslichten 2.1 km rechtdoor*  
*End exit at traffic lights 2.1km straight ahead*

- 4** *Verkeerslichten rechts / Traffic lights right*  
(Groendaallaan)
- 5** *Verkeerslichten links Straatsburgbrug op*  
*At the traffic lights left to cross the bridge*
- 6** *PPO onderaan brug / PPO down the bridge*

**Uitrusting voertuigen *Gear Warning***

Antwerp Port Epic is gekend om zijn kasseistroken en onverharde stukken. We vragen dan ook volle aandacht aan alle motorrijders en autobestuurders in de race om hun voertuig aan te passen aan de omstandigheden.

Op de moeilijkst te berijden stukken zijn korte omleidingen of verplichte way in / way outs voorzien. Gelieve steeds de voor u geschikte of toegelaten route te volgen.

*Antwerp Port Epic is renowned for its cobble stones and unpaved roads. Be aware of this.*

*We expect full attention of all drivers to adapt their vehicle to these special circumstances.*

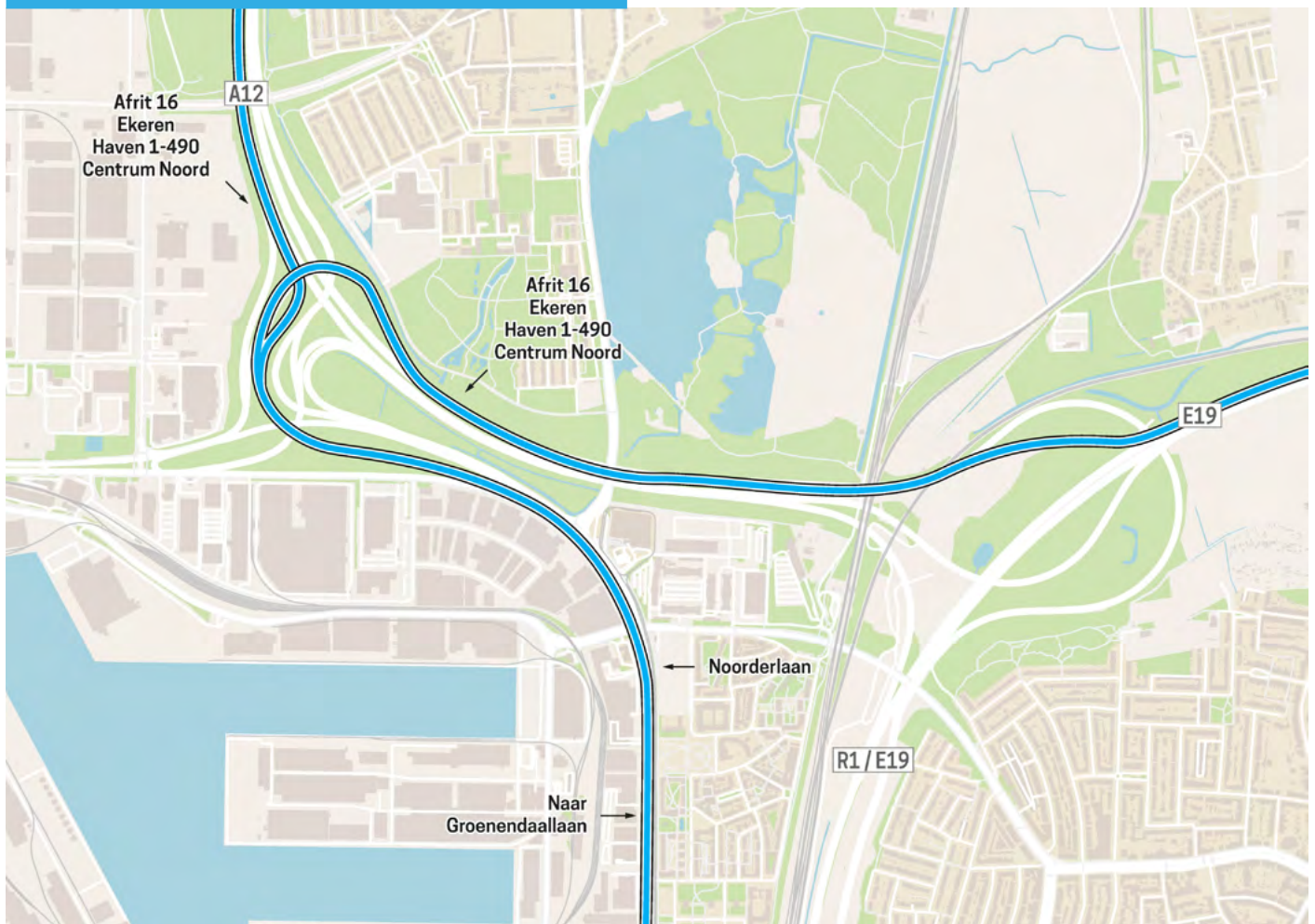
*At hazardous zones there are voluntary detours or obliged way in / way outs.*

*Please choose the most suitable road for your vehicle and always follow the instructions of the signal men.*

## Bereikbaarheid Access

- **Volg de wedstrijdpijlen** *Follow the arrows*

### A12 / E19 noord afrit 16 exit 16



- **Zones met beperkte doorgang** *Way in / Way out*

Indien de weersomstandigheden het vereisen zal er in bepaalde zones om veiligheidsredenen slechts een beperkt aantal voertuigen toegelaten worden. Moto's en auto's die door deze zones mogen rijden, dragen een fluo sticker met de letter "M".

*If the weather conditions require it, only a limited number of vehicles will be allowed in certain zones for safety reasons. Motors and cars who are allowed to enter these zones are marked with a fluo-colored "M"-sign.*

Alle andere voertuigen moeten gebruik maken van de way in / way outs aangeduid door mobiele seingevers.

*All other motors and cars must use the way in / way out indicated by mobile signal men.*

## Noorderlaan / A19 afrit 1 exit 1



**In deze gelimiteerde zones zijn uitsluitend toegelaten (met fluo sticker M):**

*Vehicles allowed access to these limited zones are (with "M" sticker):*

Voor de eerste renner / Head of the race:

Rode vlag, Hoofd escorte politie, Koersdirectie, moto TV, neutrale moto, poolmoto's Pers, moto jury (bij voorsprong)

*Red Flag, Head of Police Escort, Race Director, Motor TV, Neutral Motor, Press Pool Motors, Motor jury (eventually)*

Na de laatste renner / Back of the race:

Dokter 1, Ziekenwagen, Groene vlag

*Doctor 1, Ambulance, Green Flag*

Indien van toepassing worden de betrokken zones en de werkwijze toegelicht op de vergadering van de sportdirecteurs op zondag 24 mei om 11u30 en maandag 25 mei om 10u30.

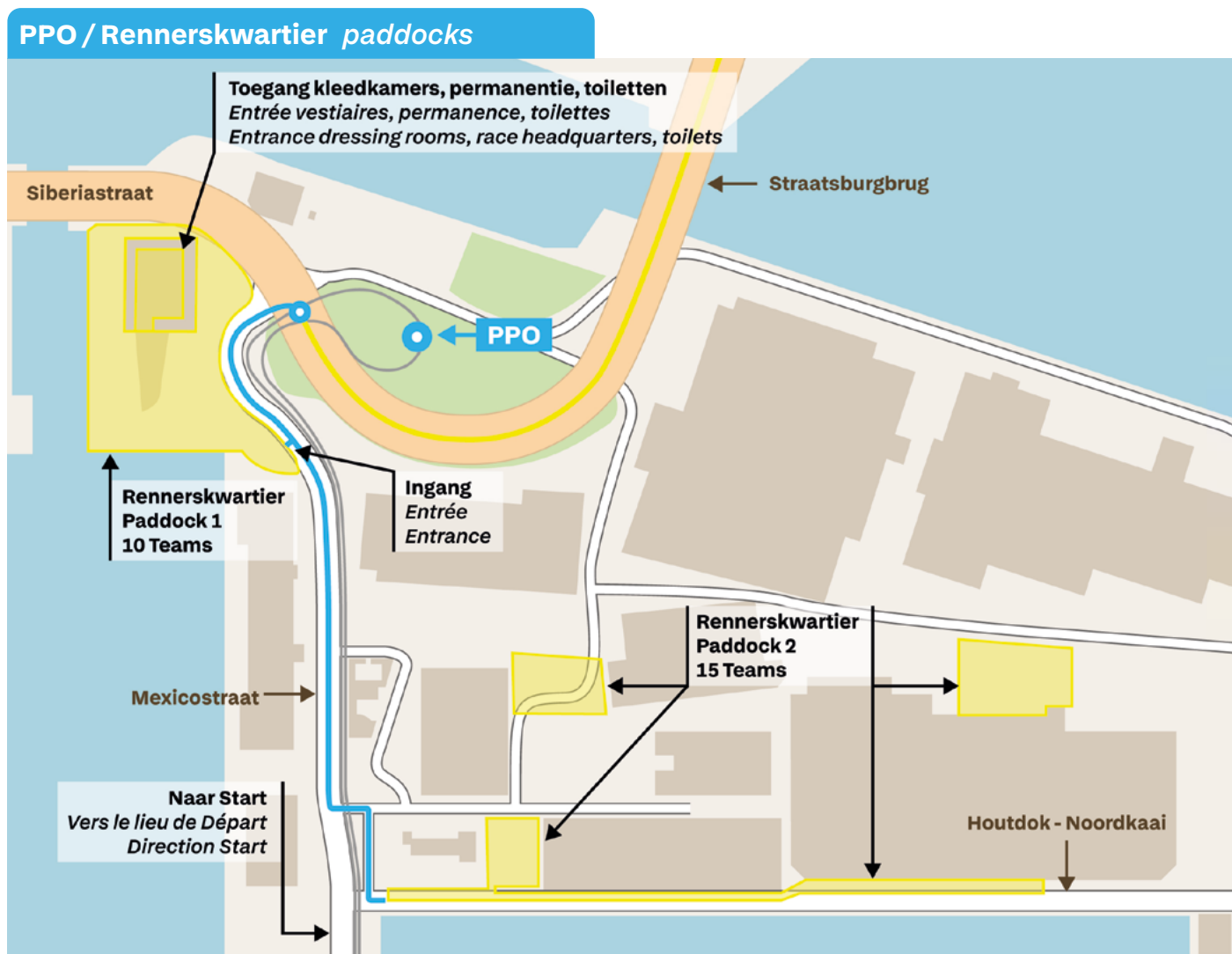
*If applicable, the zones involved and the working method will be explained at the meeting of the sports directors on Sunday 24<sup>th</sup> may at 11:30 am and Monday 25<sup>th</sup> may at 10:30 a.m.*

## Bereikbaarheid Access

### • Parking en kleedkamers renners en sportbestuurder *Paddock and dressing rooms*

Kleedkamers start / *Dressing rooms:* Zaha Hadidplein 1 (Mexicostraat in GPS)

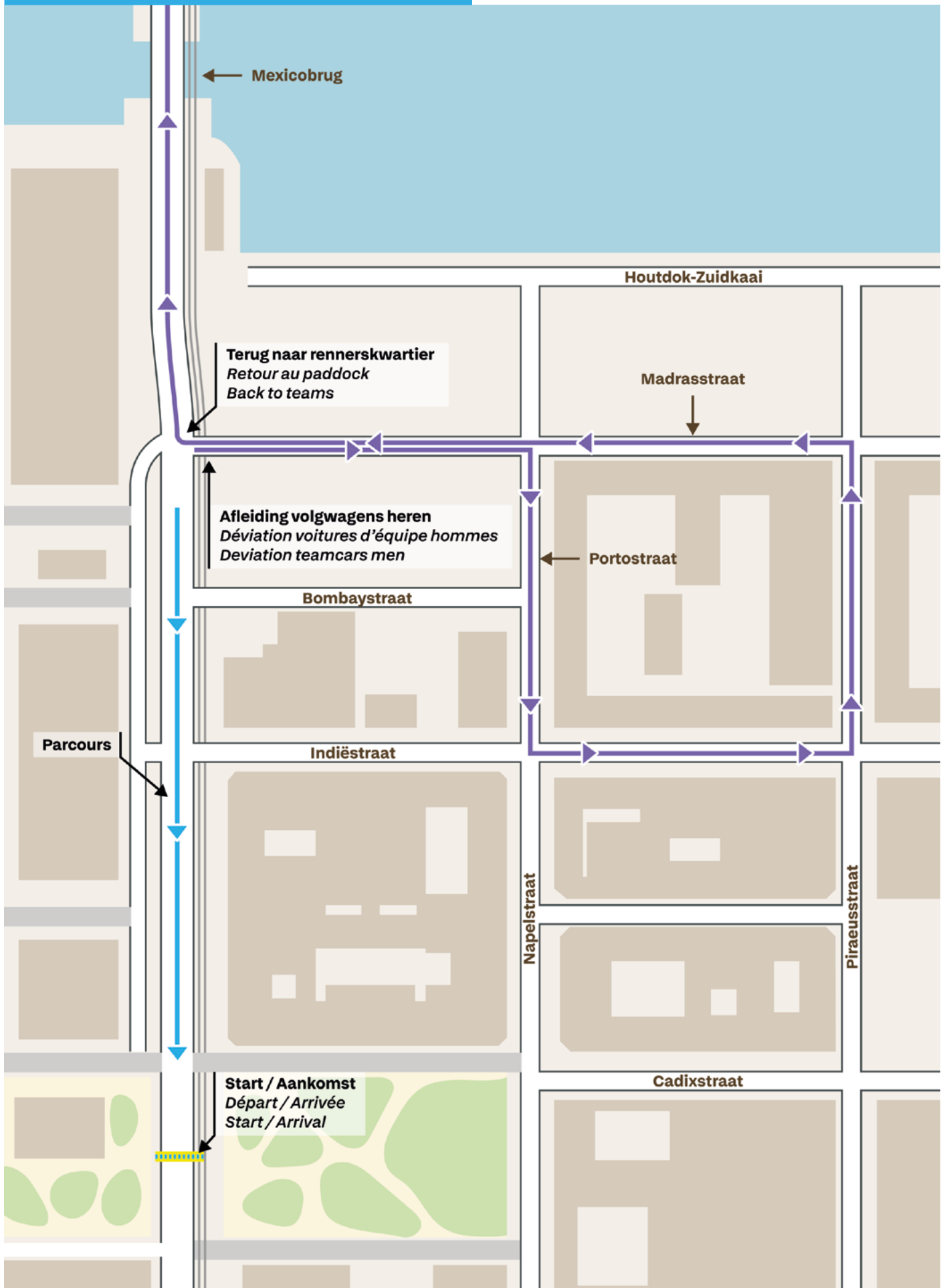
Parking start / *Paddock Teams:* Zaha Hadidplein 1 (Mexicostraat in GPS)



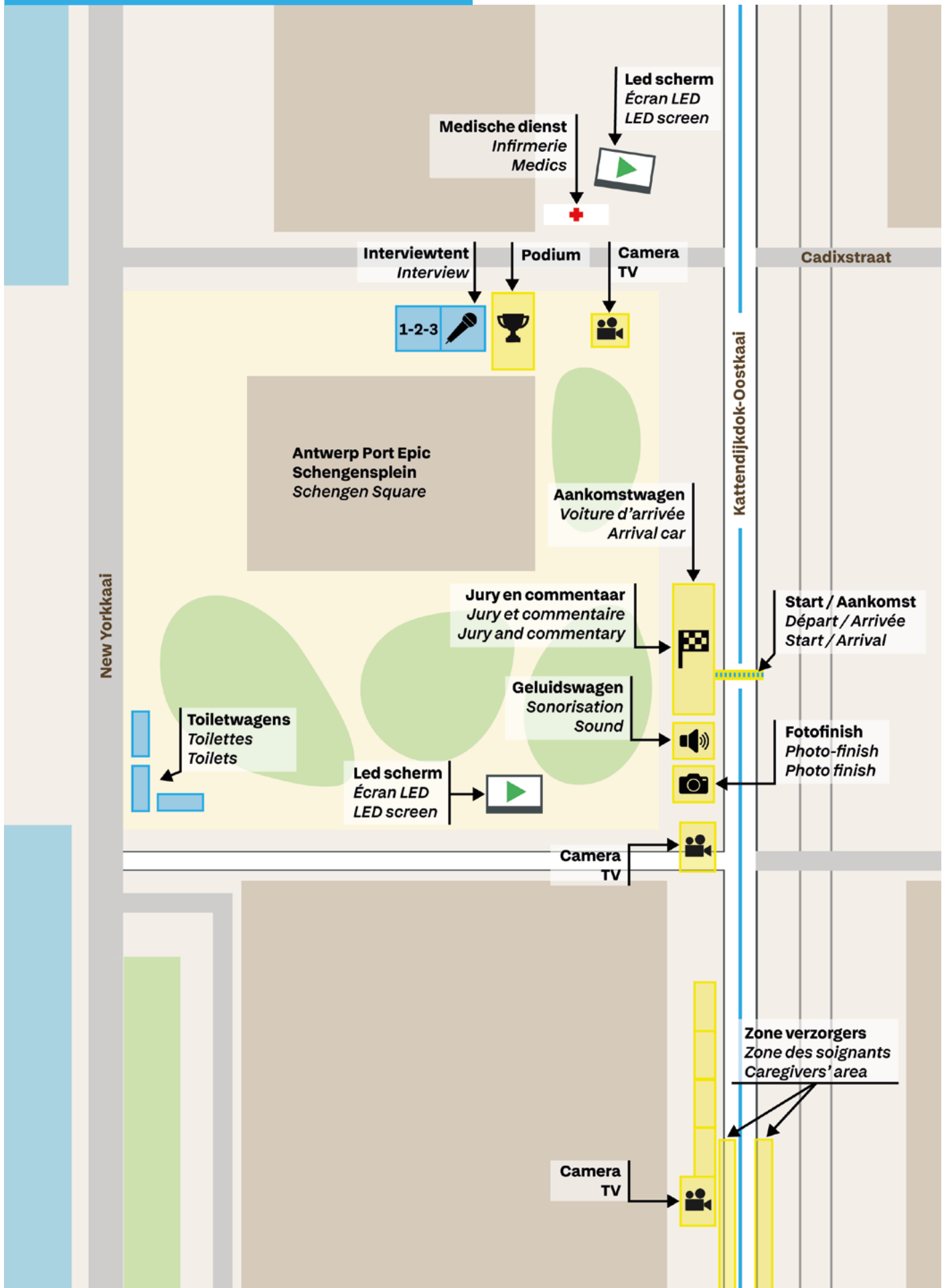
### • Afleiding sportbestuurders *Deviation of the teammanagers*

- 📍 Op 300m voor de finish linksaf in de Madrasstraat  
*At 300m before the finish turn left into "Madrasstraat"*
- 📍 tenslotte links "Madrasstraat"  
*finally left "Madrasstraat"*
- 📍 vervolgens rechts "Portostraat"  
*then right "Portostraat"*
- 📍 nadien links "Indiëstraat"  
*then left "Indiëstraat"*
- 📍 nogmaals links "Piraeusstraat"  
*left again "Piraeusstraat"*
- 📍 om dan **na passage groene vlag** rechtsaf te gaan en over de Mexicobruggen terug naar het rennerskwartier op het Zaha Hadidplein te rijden **and then after passing of the green flag** turn right and cross the bridge "Mexicobruggen" to reach the paddock on "Zaha Hadid" Square

Afleiding volgwagens *Deviation teamcars*



## Start / Aankomst Start / arrival











Port of  
Antwerp  
Bruges

# Antwerp Port Epic 2026

ANTWERP**PORTEPIC**.BE

a roadbook designed by

©2026 **procyclingmaps**